

ИНФОРМАЦИОННЫЙ ВЕСТНИК ОРЕХОВО-ЗУЕВСКОГО РАЙОНА

6 апреля 2018 г.
Часть II

ФИНАНСОВЫЙ ОТЧЕТ

Первый
(первый, итоговый)

о поступлении и расходовании средств избирательного фонда кандидата, избирательного объединения при проведении выборов депутатов Совета депутатов городского округа Ликино-Дулёво первого созыва

Местное отделение Всероссийской политической партии «Единая Россия» городского округа Ликино-Дулево Московской области

(ФИО кандидата (наименование избирательного объединения)

дополнительный офис № 9040/01727 Восточного отделения ПАО Сбербанк, Московская область, г. Орехово-Зуево, Привокзальная площадь, д. 3

(наименование и адрес филиала Сбербанка России № 40704 810 8 4000000139

(номер специального избирательного счета)

Строка финансового отчета	Шифр строки	Сумма, руб.	Примечание
1	2	3	4
1	10	0	
Поступило средств в избирательный фонд, всего			
в том числе			
1.1	20	0	
Поступило средств в установленном порядке для формирования избирательного фонда			
из них			
1.1.1	30	0	
Собственные средства кандидата, избирательного объединения			
1.1.2	40	0	
Средства, выделенные кандидату выдвинувшим его избирательным объединением			
1.1.3	50	0	
Добровольные пожертвования гражданина			
1.1.4	60	0	
Добровольные пожертвования юридического лица			
1.2	70	0	
Поступило средств с нарушением установленного порядка, попадающих под действие ч. 6 ст. 49 Закона Московской области от 04.06.2013 №46/2013-ОЗ «О муниципальных выборах в Московской области»			
из них			
1.2.1	80	0	
Собственные средства кандидата, избирательного объединения			
1.2.2	90	0	
Средства, выделенные кандидату выдвинувшим его избирательным объединением			
1.2.3	100	0	
Средства гражданина			
1.2.4	110	0	
Средства юридического лица			
2	120	0	
Возвращено денежных средств из избирательного фонда, всего			
в том числе			
2.1	130	0	
Перечислено в доход бюджета			
2.2	140	0	
Возвращено жертвователям денежных средств, поступивших с нарушением установленного порядка			
из них			
2.2.1	150	0	
Гражданам, которым запрещено осуществлять пожертвования либо не указавшим обязательные сведения в платежном документе			
2.2.2	160	0	
Юридическим лицам, которым запрещено осуществлять пожертвования либо не указавшим обязательные сведения в платежном документе			
2.2.3	170	0	
Средств, превышающих предельный размер добровольных пожертвований			

2.3	Возвращено жертвователям денежных средств, поступивших в установленном порядке	180	0	
3	Израсходовано средств, всего	190	0	
в том числе				
3.1	На организацию сбора подписей	200	0	
3.1.1	Из них на оплату труда лиц, привлекаемых для сбора подписей	210	0	
3.2	На предвыборную агитацию через организации телерадиовещания	220	0	
3.3	На предвыборную агитацию через редакции периодических печатных изданий	230	0	
3.4	На выпуск и распространение печатных и иных агитационных материалов	240	0	
3.5	На проведение публичных мероприятий	250	0	
3.6	На оплату работ (услуг) информационного и консультационного характера	260	0	
3.7	На оплату других работ (услуг), выполненных (оказанных) юридическими лицами или гражданами РФ по договорам	270	0	
3.8	На оплату иных расходов, непосредственно связанных с проведением избирательной кампании	280	0	
4	Распределено неизрасходованного остатка средств фонда пропорционально перечисленным в избирательный фонд денежным средствам*	290	0	
5	Остаток средств фонда на дату сдачи отчета (заверяется банковской справкой) (стр. 2= стр.300-стр.10-стр.120-стр.190-стр.290) **	300	0	

Правильность сведений, указанных в настоящем финансовом отчете подтверждаю, других денежных средств, минуя избирательный фонд, на организацию и проведение избирательной кампании не привлекалось.

Кандидат
(Уполномоченный представитель кандидата по финансовым вопросам)

(подпись, дата) (инициалы, фамилия)

Уполномоченный представитель избирательного объединения по финансовым вопросам

14.03.2018 г. Чуриков О.В.
(подпись, дата) (инициалы, фамилия)

ФИНАНСОВЫЙ ОТЧЕТ

первый
(первый, итоговый)

о поступлении и расходовании средств избирательного фонда кандидата, избирательного объединения при проведении выборов депутатов Совета депутатов городского округа Ликино-Дулёво первого созыва

Региональное отделение Политической партии «Российская экологическая партия «Зеленые» в Московской области

(ФИО кандидата (наименование избирательного объединения)

дополнительный офис № 9040/01727 Восточного отделения
ПАО Сбербанк, Московская область, г. Орехово-Зуево, При-
вокзальная площадь, д. 3

(наименование и адрес филиала Сбербанка России
№ 40704 810 7 4000000145

(номер специального избирательного счета)

Строка финансового отчета	Шифр строки	Сумма, руб.	Примечание
1	2	3	4
1 Поступило средств в избирательный фонд, всего	10	300	
в том числе			
1.1 Поступило средств в установленном порядке для формирования избирательного фонда	20	300	
из них			
1.1. Собственные средства кандидата, избирательного объединения	30	300	
1.1. 2 Средства, выделенные кандидату выдвинувшим его избирательным объединением	40	0	
1.1. 3 Добровольные пожертвования гражданина	50	0	
1.1. 4 Добровольные пожертвования юридического лица	60	0	
1.2 Поступило средств с нарушением установленного порядка, попадающих под действие ч. 6 ст. 49 Закона Московской области от 04.06.2013 №46/2013-ОЗ «О муниципальных выборах в Московской области»	70	0	
из них			
1.2. 1 Собственные средства кандидата, избирательного объединения	80	0	
1.2. 2 Средства, выделенные кандидату выдвинувшим его избирательным объединением	90	0	
1.2. 3 Средства гражданина	100	0	
1.2. 4 Средства юридического лица	110	0	
2 Возвращено денежных средств из избирательного фонда, всего	120	0	
в том числе			
2.1 Перечислено в доход бюджета	130	0	
2.2 Возвращено жертвователям денежных средств, поступивших с нарушением установленного порядка	140	0	
из них			
2.2. 1 Гражданам, которым запрещено осуществлять пожертвования либо не указавшим обязательные сведения в платежном документе	150	0	
2.2. 2 Юридическим лицам, которым запрещено осуществлять пожертвования либо не указавшим обязательные сведения в платежном документе	160	0	
2.2. 3 Средств, превышающих предельный размер добровольных пожертвований	170	0	
2.3 Возвращено жертвователям денежных средств, поступивших в установленном порядке	180	0	
3 Израсходовано средств, всего	190	300	
в том числе			
3.1 На организацию сбора подписей	200	0	
3.1. 1 Из них на оплату труда лиц, привлекаемых для сбора подписей	210	0	
3.2 На предвыборную агитацию через организации телерадиовещания	220	0	
3.3 На предвыборную агитацию через редакции периодических печатных изданий	230	0	
3.4 На выпуск и распространение печатных и иных агитационных материалов	240	0	
3.5 На проведение публичных мероприятий	250	0	
3.6 На оплату работ (услуг) информационного и консультационного характера	260	0	
3.7 На оплату других работ (услуг), выполненных (оказанных) юридическими лицами или гражданами РФ по договорам	270	0	

3.8	На оплату иных расходов, непосредственно связанных с проведением избирательной кампании	280	0	
4	Распределено неизрасходованного остатка средств фонда пропорционально перечисленным в избирательный фонд денежным средствам*	290	0	
5	Остаток средств фонда на дату сдачи отчета (заверяется банковской справкой) (стр. 2= стр.300-стр.10-стр.120-стр.190-стр.290)	300	0	

Правильность сведений, указанных в настоящем финансовом отчете подтверждаю, других денежных средств, минуя избирательный фонд, на организацию и проведение избирательной кампании не привлекалось.

Кандидат
(Уполномоченный представитель кандидата по финансовым вопросам)

(подпись, дата) (инициалы, фамилия)

Уполномоченный представитель избирательного объединения по финансовым вопросам

17.03.2018 г. Ковалев А.А.
(подпись, дата) (инициалы, фамилия)

ФИНАНСОВЫЙ ОТЧЕТ

первый
(первый, итоговый)

о поступлении и расходовании средств избирательного фонда кандидата, избирательного объединения при проведении выборов депутатов Совета депутатов городского округа Ликино-Дулёво первого созыва

Московской областное отделение политической партии «КОММУНИСТИЧЕСКАЯ ПАРТИЯ РОССИЙСКОЙ ФЕДЕРАЦИИ»

(ФИО кандидата (наименование избирательного объединения)

дополнительный офис № 9040/01727 Восточного отделения
ПАО Сбербанк, Московская область, г. Орехово-Зуево, При-
вокзальная площадь, д. 3

(наименование и адрес филиала Сбербанка России
№ 40704 810 3 4000000147

(номер специального избирательного счета)

Строка финансового отчета	Шифр строки	Сумма, руб.	Примечание
1	2	3	4
1 Поступило средств в избирательный фонд, всего	10	0	
в том числе			
1.1 Поступило средств в установленном порядке для формирования избирательного фонда	20	0	
из них			
1.1. Собственные средства кандидата, избирательного объединения	30	0	
1.1. 2 Средства, выделенные кандидату выдвинувшим его избирательным объединением	40	0	
1.1. 3 Добровольные пожертвования гражданина	50	0	
1.1. 4 Добровольные пожертвования юридического лица	60	0	
1.2 Поступило средств с нарушением установленного порядка, попадающих под действие ч. 6 ст. 49 Закона Московской области от 04.06.2013 №46/2013-ОЗ «О муниципальных выборах в Московской области»	70	0	
из них			
1.2. Собственные средства кандидата, избирательного объединения	80	0	
1.2. 2 Средства, выделенные кандидату выдвинувшим его избирательным объединением	90	0	
1.2. 3 Средства гражданина	100	0	

1.2.4	Средства юридического лица	110	0		
2	Возвращено денежных средств из избирательного фонда, всего	120	0		
в том числе					
2.1	Перечислено в доход бюджета	130	0		
2.2	Возвращено жертвователям денежных средств, поступивших с нарушением установленного порядка	140	0		
из них					
2.2.1	Гражданам, которым запрещено осуществлять пожертвования либо не указавшим обязательные сведения в платежном документе	150	0		
2.2.2	Юридическим лицам, которым запрещено осуществлять пожертвования либо не указавшим обязательные сведения в платежном документе	160	0		
2.2.3	Средств, превышающих предельный размер добровольных пожертвований	170	0		
2.3	Возвращено жертвователям денежных средств, поступивших в установленном порядке	180	0		
3	Израсходовано средств, всего	190	0		
в том числе					
3.1	На организацию сбора подписей	200	0		
3.1.1	Из них на оплату труда лиц, привлекаемых для сбора подписей	210	0		
3.2	На предвыборную агитацию через организации телерадиовещания	220	0		
3.3	На предвыборную агитацию через редакции периодических печатных изданий	230	0		
3.4	На выпуск и распространение печатных и иных агитационных материалов	240	0		
3.5	На проведение публичных мероприятий	250	0		
3.6	На оплату работ (услуг) информационного и консультационного характера	260	0		
3.7	На оплату других работ (услуг), выполненных (оказанных) юридическими лицами или гражданами РФ по договорам	270	0		
3.8	На оплату иных расходов, непосредственно связанных с проведением избирательной кампании	280	0		
4	Распределено неизрасходованного остатка средств фонда пропорционально перечисленным в избирательный фонд денежным средствам*	290	0		
5	Остаток средств фонда на дату сдачи отчета (заверяется банковской справкой) (стр. 2= стр.300-стр.10-стр.120-стр.190-стр.280)**	300	0		

Правильность сведений, указанных в настоящем финансовом отчете подтверждаю, других денежных средств, минуя избирательный фонд, на организацию и проведение избирательной кампании не привлекалось.

**Кандидат
(Уполномоченный представитель кандидата по финансовым вопросам)**

(подпись, дата) (инициалы, фамилия)

Уполномоченный представитель избирательного объединения по финансовым вопросам

16.03.2018 г. Рыжикова Е.В.
(подпись, дата) (инициалы, фамилия)

ФИНАНСОВЫЙ ОТЧЕТ

первый
(первый, итоговый)

о поступлении и расходовании средств избирательного фонда кандидата, избирательного объединения при проведении выборов депутатов Совета депутатов городского округа Ликино-Дулёво первого созыва

Московской областное отделение Политической партии ЛДПР – Либерально-демократической партии России

(ФИО кандидата (наименование избирательного объединения)

дополнительный офис № 9040/01727 Восточного отделения ПАО Сбербанк, Московская область, г. Орехово-Зуево,

Привокзальная площадь, д. 3

(наименование и адрес филиала Сбербанка России
№ 40704 810 5 40000000138

(номер специального избирательного счета)

Строка финансового отчета	Шифр строки	Сумма, руб.	Примечание
1	2	3	4
1	Поступило средств в избирательный фонд, всего	10	0
в том числе			
1.1	Поступило средств в установленном порядке для формирования избирательного фонда	20	0
из них			
1.1.1	Собственные средства кандидата, избирательного объединения	30	0
1.1.2	Средства, выделенные кандидату выдвинувшим его избирательным объединением	40	0
1.1.3	Добровольные пожертвования гражданина	50	0
1.1.4	Добровольные пожертвования юридического лица	60	0
1.2	Поступило средств с нарушением установленного порядка, попадающих под действие ч. 6 ст. 49 Закона Московской области от 04.06.2013 №46/2013-ОЗ «О муниципальных выборах в Московской области»	70	0
из них			
1.2.1	Собственные средства кандидата, избирательного объединения	80	0
1.2.2	Средства, выделенные кандидату выдвинувшим его избирательным объединением	90	0
1.2.3	Средства гражданина	100	0
1.2.4	Средства юридического лица	110	0
2	Возвращено денежных средств из избирательного фонда, всего	120	0
в том числе			
2.1	Перечислено в доход бюджета	130	0
2.2	Возвращено жертвователям денежных средств, поступивших с нарушением установленного порядка	140	0
из них			
2.2.1	Гражданам, которым запрещено осуществлять пожертвования либо не указавшим обязательные сведения в платежном документе	150	0
2.2.2	Юридическим лицам, которым запрещено осуществлять пожертвования либо не указавшим обязательные сведения в платежном документе	160	0
2.2.3	Средств, превышающих предельный размер добровольных пожертвований	170	0
2.3	Возвращено жертвователям денежных средств, поступивших в установленном порядке	180	0
3	Израсходовано средств, всего	190	0
в том числе			
3.1	На организацию сбора подписей	200	0
3.1.1	Из них на оплату труда лиц, привлекаемых для сбора подписей	210	0
3.2	На предвыборную агитацию через организации телерадиовещания	220	0
3.3	На предвыборную агитацию через редакции периодических печатных изданий	230	0
3.4	На выпуск и распространение печатных и иных агитационных материалов	240	0
3.5	На проведение публичных мероприятий	250	0
3.6	На оплату работ (услуг) информационного и консультационного характера	260	0
3.7	На оплату других работ (услуг), выполненных (оказанных) юридическими лицами или гражданами РФ по договорам	270	0

8	На оплату иных расходов, непосредственно связанных с проведением избирательной кампании	280	0		
4	Распределено неизрасходованного остатка средств фонда пропорционально перечисленным в избирательный фонд денежным средствам*	290	0		
5	Остаток средств фонда на дату сдачи отчета (заверяется банковской справкой) (стр. 2= стр.300-стр.10-стр.120-стр.180-стр.290)	300	0		

Правильность сведений, указанных в настоящем финансовом отчете подтверждаю, других денежных средств, минуя избирательный фонд, на организацию и проведение избирательной кампании не привлекалось.

Кандидат
(Уполномоченный представитель кандидата по финансовым вопросам)

(подпись, дата) (инициалы, фамилия)

Уполномоченный представитель избирательного объединения по финансовым вопросам

12.03.2018 г. Борисова Т.А.
(подпись, дата) (инициалы, фамилия)

ФИНАНСОВЫЙ ОТЧЕТ

первый
(первый, итоговый)

о поступлении и расходовании средств избирательного фонда кандидата, избирательного объединения при проведении выборов депутатов Совета депутатов городского округа Ликино-Дулёво первого созыва

«Региональное отделение Политической партии «Российская партия пенсионеров за социальную справедливость» в Московской области»

(ФИО кандидата (наименование избирательного объединения)

дополнительный офис № 9040/01727 Восточного отделения ПАО Сбербанк, Московская область, г. Орехово-Зуево, Привокзальная площадь, д. 3

(наименование и адрес филиала Сбербанка России № 40704 810 6 40000000151

(номер специального избирательного счета)

Строка финансового отчета	Шифр строки	Сумма, руб.	Примечание
1	2	3	4
1	Поступило средств в избирательный фонд, всего	10	0
в том числе			
1.1	Поступило средств в установленном порядке для формирования избирательного фонда	20	0
из них			
1.1.1	Собственные средства кандидата, избирательного объединения	30	0
1.1.2	Средства, выделенные кандидату выдвинувшим его избирательным объединением	40	0
1.1.3	Добровольные пожертвования гражданина	50	0
1.1.4	Добровольные пожертвования юридического лица	60	0
1.2	Поступило средств с нарушением установленного порядка, попадающих под действие ч. 6 ст. 49 Закона Московской области от 04.06.2013 №46/2013-ОЗ «О муниципальных выборах в Московской области»	70	0
из них			
1.2.1	Собственные средства кандидата, избирательного объединения	80	0
1.2.2	Средства, выделенные кандидату выдвинувшим его избирательным объединением	90	0

1.2.3	Средства гражданина	100	0		
1.2.4	Средства юридического лица	110	0		
2	Возвращено денежных средств из избирательного фонда, всего	120	0		
в том числе					
2.1	Перечислено в доход бюджета	130	0		
2.2	Возвращено жертвователям денежных средств, поступивших с нарушением установленного порядка	140	0		
из них					
2.2.1	Гражданам, которым запрещено осуществлять пожертвования либо не указавшим обязательные сведения в платежном документе	150	0		
2.2.2	Юридическим лицам, которым запрещено осуществлять пожертвования либо не указавшим обязательные сведения в платежном документе	160	0		
2.2.3	Средств, превышающих предельный размер добровольных пожертвований	170	0		
2.3	Возвращено жертвователям денежных средств, поступивших в установленном порядке	180	0		
3	Израсходовано средств, всего	190	0		
в том числе					
3.1	На организацию сбора подписей	200	0		
3.1.1	Из них на оплату труда лиц, привлекаемых для сбора подписей	210	0		
3.2	На предвыборную агитацию через организации телерадиовещания	220	0		
3.3	На предвыборную агитацию через редакции периодических печатных изданий	230	0		
3.4	На выпуск и распространение печатных и иных агитационных материалов	240	0		
3.5	На проведение публичных мероприятий	250	0		
3.6	На оплату работ (услуг) информационного и консультационного характера	260	0		
3.7	На оплату других работ (услуг), выполненных (оказанных) юридическими лицами или гражданами РФ по договорам	270	0		
3.8	На оплату иных расходов, непосредственно связанных с проведением избирательной кампании	280	0		
4	Распределено неизрасходованного остатка средств фонда пропорционально перечисленным в избирательный фонд денежным средствам*	290	0		
5	Остаток средств фонда на дату сдачи отчета (заверяется банковской справкой) (стр. 2= стр.300-стр.10-стр.120-стр.180-стр.290)	300	0		

Правильность сведений, указанных в настоящем финансовом отчете подтверждаю, других денежных средств, минуя избирательный фонд, на организацию и проведение избирательной кампании не привлекалось.

Кандидат
(Уполномоченный представитель кандидата по финансовым вопросам)

(подпись, дата) (инициалы, фамилия)

Уполномоченный представитель избирательного объединения по финансовым вопросам

16.03.2018 г. Корнилова Д.Ю.
(подпись, дата) (инициалы, фамилия)

ФИНАНСОВЫЙ ОТЧЕТ

первый
(первый, итоговый)

о поступлении и расходовании средств избирательного фонда кандидата, избирательного объединения при проведении выборов депутатов Совета депутатов городского округа Ликино-Дулёво первого созыва

Региональное отделение ВСЕРОССИЙСКОЙ ПОЛИТИЧЕСКОЙ ПАРТИИ «РОДИНА» в Московской области

(ФИО кандидата (наименование избирательного объединения)

**дополнительный офис № 9040/01727 Восточного отделения
ПАО Сбербанк, Московская область, г. Орехово-Зуево,
Привокзальная площадь, д. 3**

(наименование и адрес филиала Сбербанка России
№ 40704 810 0 4000000146

(номер специального избирательного счета)

Строка финансового отчета	Шифр строки	Сумма, руб.	Примечание
1	2	3	4
1 Поступило средств в избирательный фонд, всего	10	1 000	
в том числе			
1.1 Поступило средств в установленном порядке для формирования избирательного фонда	20	1 000	
из них			
1.1.1 Собственные средства кандидата, избирательного объединения	30	1 000	
1.1.2 Средства, выделенные кандидату выдвинувшим его избирательным объединением	40	0	
1.1.3 Добровольные пожертвования гражданина	50	0	
1.1.4 Добровольные пожертвования юридического лица	60	0	
1.2 Поступило средств с нарушением установленного порядка, попадающих под действие ч. 6 ст. 49 Закона Московской области от 04.06.2013 №46/2013-ОЗ «О муниципальных выборах в Московской области»	70	0	
из них			
1.2.1 Собственные средства кандидата, избирательного объединения	80	0	
1.2.2 Средства, выделенные кандидату выдвинувшим его избирательным объединением	90	0	
1.2.3 Средства гражданина	100	0	
1.2.4 Средства юридического лица	110	0	
2 Возвращено денежных средств из избирательного фонда, всего	120	0	
в том числе			
2.1 Перечислено в доход бюджета	130	0	
2.2 Возвращено жертвователям денежных средств, поступивших с нарушением установленного порядка	140	0	
из них			
2.2.1 Гражданам, которым запрещено осуществлять пожертвования либо не указавшим обязательные сведения в платежном документе	150	0	
2.2.2 Юридическим лицам, которым запрещено осуществлять пожертвования либо не указавшим обязательные сведения в платежном документе	160	0	
2.2.3 Средств, превышающих предельный размер добровольных пожертвований	170	0	
2.3 Возвращено жертвователям денежных средств, поступивших в установленном порядке	180	0	
3 Израсходовано средств, всего	190	250	
в том числе			
3.1 На организацию сбора подписей	200	250	
3.1.1 Из них на оплату труда лиц, привлекаемых для сбора подписей	210	0	
3.2 На предвыборную агитацию через организации телерадиовещания	220	0	
3.3 На предвыборную агитацию через редакции периодических печатных изданий	230	0	
3.4 На выпуск и распространение печатных и иных агитационных материалов	240	0	
3.5 На проведение публичных мероприятий	250	0	
3.6 На оплату работ (услуг) информационного и консультационного характера	260	0	

3.7	На оплату других работ (услуг), выполненных (оказанных) юридическими лицами или гражданами РФ по договорам	270	0		
3.8	На оплату иных расходов, непосредственно связанных с проведением избирательной кампании	280	0		
4	Распределено неизрасходованного остатка средств фонда пропорционально перечисленным в избирательный фонд денежным средствам*	290	-		
5	Остаток средств фонда на дату сдачи отчета (заверяется банковской справкой) (стр. 2= стр.300-стр.10-стр.120-стр.190-стр.290)	300	-		

Правильность сведений, указанных в настоящем финансовом отчете подтверждаю, других денежных средств, минуя избирательный фонд, на организацию и проведение избирательной кампании не привлекалось.

**Кандидат
(Уполномоченный представитель кандидата по финансовым вопросам)**

(подпись, дата) (инициалы, фамилия)

**Уполномоченный представитель
избирательного объединения по
финансовым вопросам**

**14.03.2018 г. Егорова Е.Ю.
(подпись, дата) (инициалы, фамилия)**

ФИНАНСОВЫЙ ОТЧЕТ

**первый
(первый, итоговый)**

о поступлении и расходовании средств избирательного фонда кандидата, избирательного объединения при проведении выборов депутатов Совета депутатов городского округа Ликино-Дулёво первого созыва

**Региональное отделение Политической партии
СПРАВЕДЛИВАЯ РОССИЯ
в Московской области**

(ФИО кандидата (наименование избирательного объединения)

**дополнительный офис № 9040/01727 Восточного отделения
ПАО Сбербанк, Московская область, г. Орехово-Зуево,
Привокзальная площадь, д. 3**

(наименование и адрес филиала Сбербанка России
№ 40704 810 5 4000000141

(номер специального избирательного счета)

Строка финансового отчета	Шифр строки	Сумма, руб.	Примечание
1	2	3	4
1 Поступило средств в избирательный фонд, всего	10	0	
в том числе			
1.1 Поступило средств в установленном порядке для формирования избирательного фонда	20	0	
из них			
1.1.1 Собственные средства кандидата, избирательного объединения	30	0	
1.1.2 Средства, выделенные кандидату выдвинувшим его избирательным объединением	40	0	
1.1.3 Добровольные пожертвования гражданина	50	0	
1.1.4 Добровольные пожертвования юридического лица	60	0	
1.2 Поступило средств с нарушением установленного порядка, попадающих под действие ч. 6 ст. 49 Закона Московской области от 04.06.2013 №46/2013-ОЗ «О муниципальных выборах в Московской области»	70	0	

из них			
1.2.1	Собственные средства кандидата, избирательного объединения	80	0
1.2.2	Средства, выделенные кандидату выдвинувшим его избирательным объединением	90	0
1.2.3	Средства гражданина	100	0
1.2.4	Средства юридического лица	110	0
2	Возвращено денежных средств из избирательного фонда, всего	120	0
в том числе			
2.1	Перечислено в доход бюджета	130	0
2.2	Возвращено жертвователям денежных средств, поступивших с нарушением установленного порядка	140	0
из них			
2.2.1	Гражданам, которым запрещено осуществлять пожертвования либо не указавшим обязательные сведения в платежном документе	150	0
2.2.2	Юридическим лицам, которым запрещено осуществлять пожертвования либо не указавшим обязательные сведения в платежном документе	160	0
2.2.3	Средств, превышающих предельный размер добровольных пожертвований	170	0
2.3	Возвращено жертвователям денежных средств, поступивших в установленном порядке	180	0
3	Израсходовано средств, всего	190	0
в том числе			
3.1	На организацию сбора подписей	200	0
3.1.1	Из них на оплату труда лиц, привлекаемых для сбора подписей	210	0
3.2	На предвыборную агитацию через организации телерадиовещания	220	0
3.3	На предвыборную агитацию через редакции периодических печатных изданий	230	0
3.4	На выпуск и распространение печатных и иных агитационных материалов	240	0
3.5	На проведение публичных мероприятий	250	0

3.6	На оплату работ (услуг) информационного и консультационного характера	260	0
3.7	На оплату других работ (услуг), выполненных (оказанных) юридическими лицами или гражданами РФ по договорам	270	0
3.8	На оплату иных расходов, непосредственно связанных с проведением избирательной кампании	280	0
4	Распределено неизрасходованного остатка средств фонда пропорционально перечисленным в избирательный фонд денежным средствам*	290	0
5	Остаток средств фонда на дату сдачи отчета (заверяется Банковской справкой) (стр. 2= стр.300-стр.10-стр.120-стр.190-стр.290)	300	0

Правильность сведений, указанных в настоящем финансовом отчете подтверждаю, других денежных средств, минуя избирательный фонд, на организацию и проведение избирательной кампании не привлекалось.

**Кандидат
(Уполномоченный представитель кандидата по финансовым вопросам)**

(подпись, дата) (инициалы, фамилия)

Уполномоченный представитель избирательного объединения по финансовым вопросам

12.03.2018 г. Морозов С.О.
(подпись, дата) (инициалы, фамилия)

**МОСКОВСКАЯ ОБЛАСТЬ
ТЕРРИТОРИАЛЬНАЯ ИЗБИРАТЕЛЬНАЯ КОМИССИЯ
ОРЕХОВО-ЗУЕВСКОГО РАЙОНА**

РЕШЕНИЕ

29 марта 2018 года № 96/880-4

г. Орехово-Зуево

О результатах жеребьевки по распределению между зарегистрированными кандидатами, избирательными объединениями на выборах депутатов городского округа Ликино-Дулёво первого созыва бесплатной печатной площади в еженедельнике «Своя газета» АУ «Информационный центр»

В соответствии с частью 1 статьи 43 Закона Московской области от 04.06.2013 № 46/2013-ОЗ «О муниципальных выборах в Московской области»,

Территориальная избирательная комиссия Орехово-Зуевского района

РЕШИЛА:

1. Утвердить протокол жеребьевки по распределению между зарегистрированными кандидатами, избирательными объединениями на выборах депутатов городского округа Ликино-Дулёво первого созыва бесплатной печатной площади в еженедельнике «Своя газета» АУ «Информационный центр» (прилагается).

2. Опубликовать настоящее решение в средствах массовой информации.

3. Контроль за выполнением настоящего решения возложить на председателя территориальной избирательной комиссии Орехово-Зуевского района Василенко Ю.В.

Председатель территориальной избирательной комиссии Орехово-Зуевского района Ю.В. Василенко

Секретарь территориальной избирательной комиссии Орехово-Зуевского района А.В. Кондратьева

ПРОТОКОЛ









жереьевки по определению дат и места размещения материалов на БЕСПЛАТНОЙ основе для целей проведения предвыборной агитации зарегистрированных кандидатов, участвующих в выборах депутатов Совета депутатов городского округа Ликино-Дулево 29 апреля 2018 г. в еженедельнике «СВОЯ ГАЗЕТА»

№ п/п	Фамилия, имя, отчество кандидата, наименование избирательного объединения	Дата выхода агитационных материалов, объем и время размещения	Фамилия, инициалы кандидата или представителя кандидата, избирательного объединения, участвовавшего в жереьевке	Подпись кандидата или представителя кандидата, избирательного объединения, участвовавшего в жереьевке и дата подписания
1	Кочетков Алексей Стабелев	14 окт 11.04.2018 г. 10 полос 1/6 полос	Борисова Татьяна Анатолевича участков. предг № 6	
2	Стусова Елена Стабелова	15 окт 12.04.2018 г. 9 полос 1/6 полос	— к	
3	Наконечный Алексей Алексеевич	14 окт 11.04.2018 г. 10 полос 1/6 полос	— к	
4	Трофименко Ольга Васильевна	14 окт 11.04.2018 г. 10 полос 1/6 полос	— к	
5	Трусова Ирина Викторовна	13 окт 04.04.2018 г. 8 полос 1/6 полос	— к	

КОПИЯ
ВЕРНА









6	Колесникова Елена Богдановна	№14 от 11.04.2018. 10 номеров 1/6 номеров	№	Серегина Светлана Ивановна №№№№ №№ №№ №№ №№	С
7	Шевченко Анна Александровна	№13 от 04.04.2018 9 номеров 1/6 номеров	№	Серегина Светлана Ивановна №№№№ №№ №№ №№ №№	С
8	Еврейчук Мария Александровна	№16 от 25.04.2018 8 номеров 1/6 номеров	№	Серегина Светлана Ивановна №№№№ №№ №№ №№ №№	С
9	Серегина Мария Ивановна	№14 от 11.04.2018 8 номеров 1/6 номеров	№	Серегина Светлана Ивановна №№№№ №№ №№ №№ №№	С
10	Труфанов Михаил Александрович	№14 от 11.04.2018 10 номеров 1/6 номеров	№	Серегина Светлана Ивановна №№№№ №№ №№ №№ №№	С
11	Добровольская Ольга Александровна	№15 от 18.04.2018 10 номеров 1/6 номеров	№	Серегина Светлана Ивановна №№№№ №№ №№ №№ №№	С
12	Серегина Мария Александровна	№16 от 25.04.2018 9 номеров 1/6 номеров	№	Серегина Светлана Ивановна №№№№ №№ №№ №№ №№	С
13	Серегина Мария Ивановна	№15 от 18.04.2018 10 номеров 1/6 номеров	№	Серегина Светлана Ивановна №№№№ №№ №№ №№ №№	С

КОПИЯ
БЕЖА
С

14	Курякова Елена Александровна	№15 от 18.04.2013 10 номеров 1/6 номеров	Курякова Е.Р. Угод. №38	
15	Куряков Степан Александрович	№15 от 18.04.2013 8 номеров 1/6 номеров	Курякова Т.А. Угод. №36	
16	Курякова Наталья Сергеевна	№15 от 18.04.2013 8 номеров 1/6 номеров	Курякова Н.Р. Угод. №36	
17	Курякова Ирина Сергеевна	№15 от 18.04.2013 8 номеров 1/6 номеров	Куряков Р.Ф. Угод. №36	
18	Куряков Сергей Александрович	№15 от 18.04.2013 8 номеров 1/6 номеров	Куряков С.Ф. Угод. №36	
19	Курякова Елена Александровна	№13 от 04.04.2013 8 номеров 1/6 номеров	Куряков Т.И. Угод. №36	
20	Куряков Александрович	№13 от 04.04.2013 8 номеров 1/6 номеров	Куряков Р.И. Угод. №36	
21	Куряков Михаил Александрович	№13 от 04.04.2013 10 номеров 1/6 номеров	Куряков Р.И. Угод. №36	

КОПИЯ
ВЕРНА



22	Купцова Анна Благочинная	№16 от 25.04.2018 8 номер 1/6 номер	Попович Т.А. Упол. №6	
23	Умарев Евгений Благочинный	№14 от 11.04.2018 8 номер 1/6 номер	Умарев Е.В. Ул. №33	
24	Ершова Елена Благочинная	№13 от 04.04.2018 10 номер 1/6 номер	Ерегина В.И. Ул. Тух №6	
25	Жогыбаев Кургунжол Благочинный	№14 от 11.04.2018 9 номер 1/6 номер	Ерегина В.И. Ул. Тух №6	
26	Татаров Сергей Благочинный	№14 от 11.04.2018 9 номер 1/6 номер	Попович Т.А. Упол. №6	
27	Трехоголов Евгений Благочинный	№15 от 18.04.2018 10 номер 1/6 номер	—	
28	Поманова Елена Благочинная	№15 от 18.04.2018 10 номер 1/6 номер	Ерегина В.И. Ул. Тух №6	
29	Жогаев Сергей Благочинный	№15 от 18.04.2018 10 номер 1/6 номер	—	

КОПИЯ
ВЕРНА



30	Иванов Иван Иванович	№13 от 04.04.2018 до 16.04.2018	Иванов Иван Иванович	Иванов Иван Иванович №13 от 04.04.2018	
31	Петров Петр Петрович	№14 от 11.04.18 до 16.04.2018	Петров Петр Петрович	Петров Петр Петрович №14 от 11.04.18	
32	Сидоров Сергей Сергеевич	№14 от 11.04.2018 до 16.04.2018	Сидоров Сергей Сергеевич	Сидоров Сергей Сергеевич №14 от 11.04.2018	
33	Смирнов Сергей Сергеевич	№16 от 25.04.2018 до 16.04.2018	Смирнов Сергей Сергеевич	Смирнов Сергей Сергеевич №16 от 25.04.2018	
34	Тихонов Алексей Алексеевич	№15 от 18.04.18 до 16.04.2018	Тихонов Алексей Алексеевич	Тихонов Алексей Алексеевич №15 от 18.04.18	
35	Федотов Алексей Алексеевич	№15 от 18.04.2018 до 16.04.2018	Федотов Алексей Алексеевич	Федотов Алексей Алексеевич №15 от 18.04.2018	
36	Харьков Алексей Алексеевич	№15 от 18.04.2018 до 16.04.2018	Харьков Алексей Алексеевич	Харьков Алексей Алексеевич №15 от 18.04.2018	
37	Шаронов Алексей Алексеевич	№15 от 18.04.2018 до 16.04.2018	Шаронов Алексей Алексеевич	Шаронов Алексей Алексеевич №15 от 18.04.2018	

КОПИЯ
ВЕРНА

38	Таракан Таракан Александров	№16 от 25.04.18 г 10 номеров 1/6 номеров	Таракан Т.А. ггос. №12	
39	Демидов Алексей Евгеньевич	№15 от 18.04.18 8 номеров 1/6 номеров	Примерова Е.В. ггос. №12-р ггос. №12-р	
40	Курин Александр Александрович	№16 от 25.04.2018 9 номеров 1/6 номеров	Бережен В.И. Зеленый гг.№6	
41	Сонин Сергей Васильевич	№14 от 11.04.2018 8 номеров 1/6 номеров	Примерова Е.В. ггос. №12-р ггос. №12-р	
42	Анохин Александр Сергеевич	№14 от 11.04.2018 8 номеров 1/6 номеров	Бережен В.И. Зеленый гг.№6	
43	Муратов Александр Валерьевич	№16 от 25.04.18 10 номеров 1/6 номеров	Примерова Е.В. ггос. №12-р ггос. №12-р	
44	Торбанова Наталья Владимировна	№16 от 25.04.18 10 номеров 1/6 номеров	Примерова Е.В. ггос. №12-р ггос. №12-р	
45	Углов Владимир Иванович	№13 от 04.04.2018 8 номеров 1/6 номеров	Бережен В.И. Зеленый гг.№6	

КОПИЯ
БЕРНА



46	Ильбаев Александр Бурстобур	№16 от 25.04.18 9 номер 1/6 номер	Берегов Б.Б. Телеуев уунаб	
47	Ибрагимов Ибрагимов Бурстобур	№16 от 25.04.18 9 номер 1/6 номер	Панкратова Е.Б. Умар. Ибрагимов уунаб-Ф	
48	Мирзагалиев Мирза Мухаммадиев	№15 от 18.04.18 9 номер 1/6 номер	—	
49	Копеев Максим Александров	№16 от 25.04.18 10 номер 1/6 номер	Берегов Б.Б. Телеуев уунаб	
50	Маматов Евгений Александров	№13 от 04.04.18 9 номер 1/6 номер	Панкратова Е.Б. Умар. Ибрагимов уунаб-Ф	
51	Курбанов Махмуд Бурстобур	№16 от 25.04.2018 10 номер 1/6 номер	—	
52	Мамраев Давид Кокотайратов	№13 от 04.04.2018 10 номер 1/6 номер	Берегов Б.Б. Телеуев уунаб	
53	Курбанов Давид Абдураев	№13 от 04.04.2018 9 номер 1/6 номер	—	

КОПИЯ
ВЕРНА

54	Транен Кекеловиц Иванович	№16 от 25.04.2018 9 ноября 1/6 ноября	Безгнев Б.Ф. Безгнев Ю.Н.	Ж
55	Марова Анастасия Сергеевна	№16 от 25.04.2018 9 ноября 1/6 ноября	— а	Ж
56	Подобовский Артём Сергеевич	№13 от 04.04.2018 10 ноября 1/6 ноября	— а	Ж
57	Торчерева Елена Юрьевна	№15 от 18.04.2018 8 ноября 1/6 ноября	— а	Ж
58	Судилков Игорь Витальевич	№16 от 25.04.2018 18 ноября 1/6 ноября	— а	Ж
59	Кузнецова Наталья Александровна	№16 от 25.04.2018 9 ноября 1/6 ноября	— а	Ж
60	Тупицкий Александр Викторович	№16 от 25.04.2018 8 ноября 1/6 ноября	— а	Ж
61	Кривцова Татьяна Юрьевна	№14 от 11.04.2018 9 ноября 1/6 ноября	— а	Ж

КОПИЯ
ВЕРНА

62	Дамышевский Авиационный Технагудер	№14 от 11.04.2018 8 номеров 1/6 номера	Сергей Б. Ш Евгений Я. Г. №6	Sh
63	Чернышевский Авиационный Авиационный	№14 от 11.04.2018 8 номеров 1/6 номера	—	Sh
64	Легкая Станция Авиационный	№13 от 04.04.2018 10 номеров 1/6 номера	—	Sh
65	Тристановский Авиационный Благочинный	№14 от 11.04.2018 9 номеров 1/6 номера	—	Sh
66	Крыжовский Ветер Благочинный	№14 от 11.04.2018 9 номеров 1/6 номера	Крыжовский О. Б Уголь. №121	Sh
67	Васильевский Благочинный Благочинный	№13 от 04.04.2018 9 номеров 1/6 номера	Сергей Б. Ш Евгений Я. Г. №6	Sh
68	Захаровский Авиационный Авиационный	№16 от 25.04.2018 8 номеров 1/6 номера	—	Sh
69	Крыжовский Авиационный	№13 от 04.04.2018 8 номеров 1/6 номера	Сергей Б. Ш Уголь. №121 №6	Sh

КОПИЯ
ВЕРНА

70	КПРР	№3 от 04.04.2018 8 голоса 1/6 голоса	Григорьев В.И. Зеленый Ягод	Гж
71	Справедливая Россия	№16 от 25.04.2018 8 голоса 1/6 голоса	—	Гж
72	Единая Россия	№13 от 04.04.2018 9 голоса 1/6 голоса	—	Гж
73	Шармиза Генеральный Совет	№13 от 04.04.2018 9 голоса 1/6 голоса	—	Гж

Представитель еженедельника «Своя газета»
 Подпись: [Подпись] инициалы, фамилия: Сонечка О.И. дата: 29.03.2018г.

Представитель избирательной комиссии
 Подпись: [Подпись] инициалы, фамилия: Тармонова И.В. дата: 29.03.2018г.

Подпись: [Подпись] инициалы, фамилия: Григорьев В.И. дата: 29.03.2018г.



**МОСКОВСКАЯ ОБЛАСТЬ
ТЕРРИТОРИАЛЬНАЯ ИЗБИРАТЕЛЬНАЯ КОМИССИЯ
ОРЕХОВО-ЗУЕВСКОГО РАЙОНА**

РЕШЕНИЕ
29 марта 2018 года № 96/881-4
г. Орехово-Зуево

О результатах жеребьевки по распределению между зарегистрированными кандидатами, избирательными объединениями на выборах депутатов городского округа Ликино-Дулево первого созыва бесплатного эфирного времени на телеканале «ТВ Аист» АУ «Информационный центр»

В соответствии с частью 6 статьи 42 Закона Московской области от 04.06.2013 № 46/2013-ОЗ «О муниципальных выборах в Московской области»,

Территориальная избирательная комиссия Орехово-Зуевского района

РЕШИЛА:

1. Утвердить протокол жеребьевки по распределению между зарегистрированными кандидатами, избирательными объединениями на выборах депутатов городского округа Ликино-Дулево первого созыва бесплатного эфирного времени на телеканале «ТВ Аист» АУ «Информационный центр» (прилагается).

2. Опубликовать настоящее решение в средствах массовой информации.

3. Контроль за выполнением настоящего решения возложить на председателя территориальной избирательной комиссии Орехово-Зуевского района Василенко Ю.В.

**Председатель территориальной избирательной комиссии
Орехово-Зуевского района Ю.В. Василенко**

**Секретарь территориальной избирательной комиссии
Орехово-Зуевского района А.В. Кондратьева**

ПРОТОКОЛ









жеребьевки по определению дат и места размещения материалов на **БЕСПЛАТНОЙ** основе для целей проведения объединением на выборах депутатов городского округа Ликино-Дулево первого созыва бесплатного эфирного времени на телеканале «ТВ Аист» АУ «Информационный центр»

№ п/п	Фамилия, имя, отчество кандидата, наименование избирательного объединения	Дата выхода агитационных материалов, объем и время размещения	Фамилия, инициалы кандидата или представителя избирательного объединения, участвовавшего в жеребьевке	Подпись кандидата или представителя кандидата, избирательного объединения, участвовавшего в жеребьевке и дата подписания
1	Васильева Анастасия Васильева	14.04.2018 6 мин	Васильева Анастасия участовала в жеребьевке от № 6	<i>[Подпись]</i>
2	Тусова Елена Васильева	20.04.2018 6 мин	—	<i>[Подпись]</i>
3	Васильева Анастасия Васильева	20.04.2018 6 мин	—	<i>[Подпись]</i>
4	Васильева Анастасия Васильева	14.04.2018 6 мин	—	<i>[Подпись]</i>
5	Васильева Анастасия Васильева	14.04.2018 6 мин	—	<i>[Подпись]</i>

**КОПИЯ
ВЕРНА**

6	Ворожикова Елена Ивановна	27.04.2018г. 6 мин	Дарина Т. универс. упр у.р.б	Тепл
7	Орешков Сергей Александрович	13.04.2018г. 6 мин	Бережан Сергей Викторович у.р.б	Тепл
8	Ерепел Дмитрий Викторович	13.04.2018г. 6 мин	Ерепел С.А. у.р.б № 37	Тепл
9	Белостоин Сергей Александрович	24.04.2018г. 6 мин	Бережан С.А. у.р.б	Тепл
10	Третьяков Михаил Сергеевич	04.04.2018г. 6 мин	Борисова Тар. Ивановна у.р.б	Тепл
11	Долгоборская Ольга Викторовна	04.04.2018г. 6 мин	—	Тепл
12	Трапезин Дмитрий Александрович	27.04.2018г. 6 мин	Трапезин О.А. у.р.б № 32	Тепл
13	Бродявечев Сергей Иванович	24.04.2018г. 6 мин	Бродявечев С.А. у.р.б	Тепл









КОПИЯ
ВЕРНА

14	Кушкова Елена Кураторская	25.04.2018г 6 мин	Кушкова Е.В. Уг № 38	
15	Кушкова Анна Администратор	24.04.2018 6 мин	Кушкова Т.Б. Администратор Уг № 6	
16	Урванова Наталья Администратор	26.04.2018г 6 мин	Урванова Н.В. Уг № 36	
17	Бессонова Ирина Администратор	05.04.2018г 6 мин	Бессонова А.П. Уг № 6	
18	Борисова Вероника Администратор	24.04.2018г 6 мин	—	
19	Воронцова Ольга Администратор	05.04.2018г 6 мин	Воронцова Т.Ф. Администратор Уг № 6	
20	Шильникова Анастасия Старший администратор	05.04.2018г 6 мин	Бессонова В.П. Уг № 6	
21	Мельникова Анастасия Администратор	25.04.2018г 6 мин	—	

КОПИЯ
БЕРНА







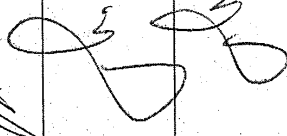

22	Вулканик динг Бургуньпортна	25.04.2018г 6 меш	Друската Т.А уборач. чрез уф 46	
23	Сивест Бургуньпортна	26.04.2018г 6 меш	Сивест Е.В уф 35	
24	Евоста Алев Бургуньпортна	26.04.2018г 6 меш	Бесеван Т.П. дент Тил уф 6	
25	Богдубравен Бургунь Бургуньпортна	06.04.2018г 6 меш	—	
26	Тарасел Сервел Бургуньпортна	10.04.2018г 6 меш	Дрисова Т.Т уборача. чрез уф 46	
27	Бресозово Бургунь Бургуньпортна	17.04.2018г 6 меш	—	
28	Пашанке Елена Шивесакупортна	13.04.2018г 6 меш	Бесеван Б.П. дент Тил уф 6	
29	Бороган Сервел Шивесакупортна	10.04.2018г 6 меш	—	

КОПИЯ
ВЕРНА

38	Каремин Георгий Дмитриевич	22.04.2018г. 6 мес	Каремин Г. Г. Уд. а 72	
39	Курчал Александр Евгеньевич	19.04.2018г. 6 мес	Артюшкова Е. В. губерн. учред. Уд. а 11-99	
40	Курчал Александр Александрович	12.04.2018г. 6 мес	Безруков А. П. губерн. учред.	
41	Курчал Александр Александрович	03.04.2018г. 6 мес	Артюшкова Е. В. губерн. учред. Уд. а 11-99	
42	Курчал Александр Александрович	18.04.2018г. 6 мес	Безруков А. П. губерн. учред.	
43	Курчал Александр Александрович	07.04.2018г. 6 мес	Артюшкова Е. В. губерн. учред. Уд. а 11-99	
44	Курчал Александр Александрович	18.04.2018г. 6 мес	—	
45	Курчал Александр Александрович	08.04.2018г. 6 мес	Безруков А. П. губерн. учред.	

КОПИЯ
ВЕРНА



46	Ульянов Александр Внукович	13.04.2018г 6 мес	Берег А.П. Зем ТМЗ улб	
47	Бонобский Владимир Внукович	07.04.2018г 6 мес	Потемкина Е.А. г.Сургут, ул. 11-я	
48	Шенкерева Ирина Александровна	07.04.2018г 6 мес	—	
49	Коркин Максим Александрович	22.04.2018г 6 мес	Берег А.П. Зем ТМЗ улб	
50	Ларина Елена Александровна	09.04.2018г 6 мес	Потемкина Е.А. г.Сургут, ул. 11-я	
51	Викова Ирина Внуковна	06.04.2018г 6 мес	—	
52	Морозова Дарья Александровна	06.04.2018г 6 мес	Берег А.П. Зем ТМЗ улб	
53	Прохоров Павел Александрович	22.04.2018г 6 мес	—	

КОПИЯ
ВЕРНА



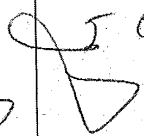
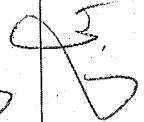


54	Прочит Клеменс Летанович	15.04.2018г 6 мин	Прочит К.П. Летанович	Л
55	Лаврова Анастасия Сергеевна	21.04.2018 6 мин	—	Л
56	Коробович Ирина Сергеевна	23.04.2018 6 мин	—	Л
57	Коробова Елена Сергеевна	23.04.2018г	—	Л
58	Султанов Тимур Суфьянович	25.04.2018г 6 мин	—	Л
59	Султанов Камила Феритовна	18.04.2018г 6 мин	—	Л
60	Султанов Анастасия Суфьяновна	11.04.2018г 6 мин	—	Л
61	Султанов Ирина Суфьяновна	27.04.2018г 6 мин	—	Л


КОПИЯ
ВЕРНА

62	Вукушенин Александр Александрович	09.04.2018г 6 мес	Вукушенин А.А. г. Ижевск ул. 127	
63	Свиридов Александр Александрович	09.04.2018г 6 мес	—	
64	Лерва Ирина Александровна	19.04.2018г 6 мес	—	
65	Кочанов Александр Александрович	19.04.2018г 6 мес	—	
66	Вукушенин Олег Александрович	03.04.2018г 6 мес	Вукушенин А.А. ул. 127	
67	Косов Александр Александрович	21.04.2018г 6 мес	Вукушенин А.А. г. Ижевск ул. 127	
68	Жапаров Александр Александрович	21.04.2018г 6 мес	—	
69	Жапаров Александр Александрович	15.04.2018г 6 мес	Жапарова Т.А. г. Ижевск ул. 127	

КОПИЯ
ВЕРНА

70	ВТН РРР	16.04.2018г 6 мин	Басурин В.П. г. Ленинград ул. Б.	
71	Суровикин Александр	15.04.2018г 6 мин	—	
72	Судман Россия	16.04.2018	—	
73	Национальный центр Россия	16.04.2018г 6 мин	—	

Представитель телеканала «ТВ Амст»



подпись

Свиридова О.А.

инициалы, фамилия

29.05.2018г

дата

Шаронова А.Б.

инициалы, фамилия

29.05.2018г

дата



подпись

Басурин В.П.

инициалы, фамилия

29.05.2018г

М.П.

**КОПИЯ
ВЕРНА**



Извещение о проведении собрания о согласовании местоположения границы земельного участка

Кадастровым инженером Комновой Маргаритой Дмитриевной, 142608, Московская область, город Орехово-Зуево, 4-й проезд Козлова, дом 3а, Электронная почта: margo-79-09@mail.ru, телефон: 8-916-918-85-15, № квалификационного аттестата: 33-11-191, № регистрации в ГРКИ 14602.

Выполняются кадастровые работы в отношении уточняемого земельного участка с кадастровым номером 50:24:0020212:34, расположенного: область Московская, район Орехово-Зуевский, город Дрезна, улица Слобода, дом 23.

Заказчиком кадастровых работ является:

Стружков Александр Сергеевич, адрес: область Московская, район Орехово-Зуевский, город Дрезна, улица Коммунистическая, дом 1, квартира 57, телефон: 8-905-584-89-18.

Собрание по поводу согласования местоположения границы состоится по адресу: 142608, Московская область, город Орехово-Зуево, улица Центральный бульвар, дом 6, офис № 101, «10 мая 2018 года» в 11 часов 00 минут.

С проектом межевого плана земельного участка можно ознакомиться по адресу: Московская область, город Орехово-Зуево, улица Центральный бульвар, дом 6, офис № 101.

Требования о проведении согласования местоположения границ земельных участков на местности «24 апреля 2018 года» по «10 мая 2018 года», обоснованные возражения о местоположении границ земельных участков после ознакомления с проектом межевого плана принимаются с «24 апреля 2018 года» по «10 мая 2018 года», по адресу: Московская область, город Орехово-Зуево, улица Центральный бульвар, дом 6, офис № 101.

Смежные земельные участки, в отношении местоположения границ которых проводится согласование:

с кадастровым номером 50:24:0020212:18, расположенного: область Московская, район Орехово-Зуевский, город Дрезна, улица Запрудная, дом 14.

При проведении согласования местоположения границ при себе необходимо иметь документ, удостоверяющий личность, а также документы о правах на земельный участок (часть 12 статьи 39, часть 2 статьи 40 Федерального закона от 24.07.2007 года № 221-ФЗ «О кадастровой деятельности»).

Неявка заинтересованных лиц не является препятствием для проведения собрания о согласовании местоположения границ земельного участка.

Извещение о проведении собрания о согласовании местоположения границы земельного участка

Кадастровым инженером Стяжкиным Львом Николаевичем, почтовый адрес: 142641, Московская область, Орехово-Зуевский район, деревня Дывадово, улица II – микрорайон, дом 15, квартира 77, sln.blic@gmail.com, телефон: 8-499-728-19-50, номер регистрации в государственном реестре лиц, осуществляющих кадастровую деятельность: 11234.

В отношении земельного участка с кадастровым номером 50:24:0050729:71, расположенного по адресу: Московская область, Орехово-Зуевский район, с/т "Ромашка", западнее поселка 1-го Мая, участок № 6, выполняются кадастровые работы по уточнению местоположения границ земельного участка.

Заказчиком кадастровых работ является:

Лазарева Лариса Илиодоровна, почтовый адрес: 121069, город Москва, улица Поварская, дом 26, квартира 47, телефон: 8-499-728-19-50.

Собрание заинтересованных лиц по поводу согласования местоположения границ состоится по адресу: 142600, Московская область, город Орехово-Зуево, Октябрьская площадь, дом 2 «07 мая 2018 года» в 11 часов 00 минут.

С проектом межевого плана земельного участка можно ознакомиться по адресу: город Москва, улица Народного Ополчения дом 38, корпус 3, помещение 23.

Обоснованные возражения относительно местоположения границ, содержащихся в проекте межевого плана, и требования о проведении согласования местоположе-

ния границ земельных участков на местности принимаются с «06 апреля 2018 года» по «04 мая 2018 года» по адресу: город Москва, улица Народного Ополчения, дом 38, корпус 3, помещение 23.

При проведении согласования местоположения границ при себе необходимо иметь документ, удостоверяющий личность, а также документы о правах на земельный участок (часть 12 статьи 39, часть 2 статьи 40 Федерального закона от 24.07.2007 года № 221-ФЗ «О кадастровой деятельности»).

Неявка заинтересованных лиц не является препятствием для проведения согласования границ земельного участка.

Извещение о проведении собрания о согласовании местоположения границы земельного участка

Кадастровым инженером Стяжкиным Львом Николаевичем, почтовый адрес: 142641, Московская область, Орехово-Зуевский район, деревня Дывадово, улица II – микрорайон, дом 15, квартира 77, sln.blic@gmail.com, телефон: 8-499-728-19-50, номер регистрации в государственном реестре лиц, осуществляющих кадастровую деятельность: 11234.

В отношении земельного участка с кадастровым номером 50:24:0050729:162, расположенного по адресу: Московская область, Орехово-Зуевский район, с/т "Ромашка", западнее поселка 1-го Мая, участок 130, в кадастровом квартале выполняются кадастровые работы по уточнению местоположения границ земельного участка.

Заказчиком кадастровых работ является:

Иншакова Валентина Борисовна, почтовый адрес: 117447, город Москва, Ставропольский проспект, дом 14, корпус 1, квартира 309, телефон: 8-903-616-81-67.

Собрание заинтересованных лиц по поводу согласования местоположения границ состоится по адресу: 142600, Московская область, город Орехово-Зуево, Октябрьская площадь, дом 2 «07 мая 2018 года» в 11 часов 00 минут.

С проектом межевого плана земельного участка можно ознакомиться по адресу: город Москва, улица Народного Ополчения дом 38, корпус 3, помещение 23.

Обоснованные возражения относительно местоположения границ, содержащихся в проекте межевого плана, и требования о проведении согласования местоположения границ земельных участков на местности принимаются с «06 апреля 2018 года» по «04 мая 2018 года» по адресу: город Москва, улица Народного Ополчения, дом 38, корпус 3, помещение 23.

При проведении согласования местоположения границ при себе необходимо иметь документ, удостоверяющий личность, а также документы о правах на земельный участок (часть 12 статьи 39, часть 2 статьи 40 Федерального закона от 24.07.2007 года № 221-ФЗ «О кадастровой деятельности»).

Неявка заинтересованных лиц не является препятствием для проведения согласования границ земельного участка.

Извещение о проведении собрания о согласовании местоположения границы земельного участка

Кадастровым инженером Гавриловым Михаилом Владимировичем 142605, Московская область, город Орехово-Зуево, проезд Галочкина, дом 6, квартира 37, pravo.sputnik@yandex.ru 8(906)742-00-89, номер регистрации в государственном реестре лиц, осуществляющих кадастровую деятельность 17727.

Выполняются кадастровые работы в отношении земельного участка с кадастровым № 50:24:0050681:44, расположенного: область Московская, район Орехово-Зуевский, с/т «Строитель», южнее поселка Снопки Новый, участок 44, кадастровый квартал № 50:24:0050681.

Заказчиком кадастровых работ является:

Щегельский Вячеслав Ильич, адрес: Московская область, город Орехово-Зуево, улица Набережная, дом 8, квартира 45, телефон: 8-965-149-14-10.

Собрание по поводу согласования местоположения границы состоится по адресу: Московская область, го-

род Орехово-Зуево, Центральный бульвар, дом 6, кабинет 110, «08 мая 2018 года», в «11» часов «30» минут.

С проектом межевого плана земельного участка можно ознакомиться по адресу: 142600, Московская область, город Орехово-Зуево, Центральный бульвар, дом 6, кабинет 110.

Требования о проведении согласования местоположения границ земельных участков на местности принимаются с «07 апреля 2018 года» по «07 мая 2018 года». Обоснованные возражения о местоположении границ земельных участков после ознакомления с проектом межевого плана принимаются с «07 апреля 2018 года» по «07 мая 2018 года» по адресу: 142600, Московская область, город Орехово-Зуево, Центральный бульвар, дом 6, кабинет 110.

Смежные земельные участки, с правообладателями которых требуется согласовать местоположение границы: область Московская, район Орехово-Зуевский, с/т «Строитель», южнее поселка Снопки Новый, участок 16, (К№ 50:24:0050681:39).

При проведении согласования местоположения границ при себе необходимо иметь документ, удостоверяющий личность, а также документы о правах на земельный участок (часть 12 статьи 39, часть 2 статьи 40 Федерального закона от 24.07.2007 года № 221-ФЗ «О кадастровой деятельности»).

Неявка заинтересованных лиц не является препятствием для проведения собрания о согласовании местоположения границ земельного участка.

Извещение о проведении собрания о согласовании местоположения границы земельного участка

Кадастровым инженером Кучерявой Евгенией Валерьевной, находящейся по адресу: 142645, Московская область, Орехово-Зуевский район, посёлок Авсюнино, улица Парковая, дом 50, адрес электронной почты: info@bkr.su, телефон: 8-915-150-55-25, квалификационный аттестат 77-14-249 номер регистрации в государственном реестре лиц, осуществляющих кадастровую деятельность 31585.

Выполняются кадастровые работы в отношении земельного участка с кадастровым номером 50:24:0050215:327, расположенного: Московская область, Орехово-Зуевский район, западнее поселка Прокудино, с/т «Текстильщик-3», участок № 18, в кадастровом квартале с № 50:24:0050215.

Заказчиком кадастровых работ является:

Лебедева Ирина Викторовна, проживающий по адресу: Московская область, город Орехово-Зуево, улица Ленина, дом 49, квартира 24, контактный телефон: 8-915-150-55-25.

Собрание по поводу согласования местоположения границы состоится по адресу: 142645, Московская область, Орехово-Зуевский район, посёлок Авсюнино, улица Ленина, дом 25В «08 мая 2018 года» в 10 часов 00 минут.

С проектом межевого плана земельного участка можно ознакомиться по адресу: 142645, Московская область, Орехово-Зуевский район, посёлок Авсюнино, улица Ленина, дом 25В.

Требования о проведении согласования местоположения границ земельных участков на местности принимаются с «07 апреля 2018 года» по «07 мая 2018 года» обоснованные возражения о местоположении границ земельных участков после ознакомления с проектом межевого плана принимаются с «07 апреля 2018 года» по «07 мая 2018 года» по адресу: 142645, Московская область, Орехово-Зуевский район, посёлок Авсюнино, улица Ленина, дом 25В.

Смежные земельные участки, с правообладателями которых требуется согласовать местоположение границы:

Московская область, Орехово-Зуевский район, западнее поселка Прокудино, с/т «Текстильщик-3», участок № 17;

Московская область, Орехово-Зуевский район, с/т «Текстильщик-3», западнее поселка Прокудино, участок 51, К№ 50:24:0050215:106.

При проведении согласования местоположения границ при себе необходимо иметь документ, удостоверяющий личность, а также документы о правах на земельный участок (часть 12 статьи 39, часть 2 статьи 40 Федераль-

ного закона от 24.07.2007 года № 221-ФЗ «О кадастровой деятельности»).

Неявка заинтересованных лиц не является препятствием для проведения собрания о согласовании местоположения границ земельного участка.

Извещение о проведении собрания о согласовании местоположения границы земельного участка

Кадастровым инженером Кучерявой Евгенией Валерьевной, находящейся по адресу: 142645, Московская область, Орехово-Зуевский район, посёлок Авсюнино, улица Парковая, дом 50, адрес электронной почты: info@bkr.su, телефон: 8-915-150-55-25, квалификационный аттестат 77-14-249, номер регистрации в государственном реестре лиц, осуществляющих кадастровую деятельность 31585.

Выполняются кадастровые работы в отношении земельного участка с кадастровым номером 50:24:0090318:263, расположенного: Московская область, Орехово-Зуевский район, сельское поселение Дороховское, село Богородское, дом 245 в кадастровом квартале с № 50:24:0090318.

Заказчиками кадастровых работ являются:

Ларина Татьяна Викторовна, проживающая по адресу: Московская область, Орехово-Зуевский район, посёлок Авсюнино, улица Комсомольская, дом 3, контактный телефон: 8-915-150-55-25;

Ларин Георгий Федорович, проживающий по адресу: Московская область, Орехово-Зуевский район, село Богородское, дом 92а, контактный телефон: 8-915-150-55-25.

Собрание по поводу согласования местоположения границы состоится по адресу: 142645, Московская область, Орехово-Зуевский район, посёлок Авсюнино, улица Ленина, дом 25-в, «08 мая 2018 года» в 10 час. 00 мин.

С проектом межевого плана земельного участка можно ознакомиться по адресу: 142645, Московская область, Орехово-Зуевский район, посёлок Авсюнино, улица Ленина, дом 25-в.

Требования о проведении согласования местоположения границ земельных участков на местности принимаются с «07 апреля 2018 года» по «07 мая 2018 года» обоснованные возражения о местоположении границ земельных участков после ознакомления с проектом межевого плана принимаются с «07 апреля 2018 года» по «07 мая 2018 года» по адресу: 142645, Московская область, Орехово-Зуевский район, посёлок Авсюнино, улица Ленина, дом 25-в.

Смежный земельный участок, с правообладателем которого требуется согласовать местоположение границы:

Московская область, Орехово-Зуевский район, сельское поселение Дороховское, село Богородское, дом 241, К№50:24:0090318:259.

При проведении согласования местоположения границ при себе необходимо иметь документ, удостоверяющий личность, а также документы о правах на земельный участок (часть 12 статьи 39, часть 2 статьи 40 Федерального закона от 24.07.2007 года № 221-ФЗ «О кадастровой деятельности»).

Неявка заинтересованных лиц не является препятствием для проведения собрания о согласовании местоположения границ земельного участка.

Извещение о проведении собрания о согласовании местоположения границы земельного участка

Кадастровым инженером Герасимовым Андреем Петровичем, телефон: 8-496-442-39-92, почтовый адрес: 140200, Московская область, Воскресенский район, город Воскресенск, улица Победы, дом 20. Адрес электронной почты: chebti@ya.ru, телефон: 8-496-442-39-53, номер регистрации в государственном реестре членов СРО «Союз» «Некоммерческое объединение кадастровых инженеров» - 18, номер кадастрового инженера в реестре СРО - 256 от 04.06.2016 года.

Выполняются кадастровые работы в отношении земельного участка с К№ 50:24:0040676:105, расположенного по адресу: Российская Федерация, область Москов-

ская, район Орехово-Зуевский, с/т «Виктория», западнее деревни Елизарово, участок 193.

Заказчиком кадастровых работ является:

Малышева Татьяна Владимировна, проживающая по адресу: 142641, Российская Федерация, Московская область, Орехово-Зуевский район, деревня Давыдово, 2-ой микрорайон, дом 18, квартира 62, телефон: +7-903-110-63-55.

Собрание заинтересованных лиц по поводу согласования местоположения границы состоится по адресу: Московская область, район Орехово-Зуевский, севернее деревни Яковлевская, СНТ «Экспериментатор», «08 мая 2018 года» в 12 часов 00 минут.

С проектом межевого плана земельного участка можно ознакомиться по адресу: 140200, Московская область, город Воскресенск, улица Докторава, дом 12а, офис 8.

Обоснованные возражения по проекту межевого плана и требования о проведении согласования местоположения границ земельных участков на местности принимаются с «07 апреля 2018 года» по «07 мая 2018 года» принимаются по адресу: 140200, Московская область, город Воскресенск, улица Докторава, дом 12а, офис 8.

Смежные земельные участки, с правообладателями которых требуется согласовать местоположение границы, находятся по адресу:

Российская Федерация, область Московская, район Орехово-Зуевский, сдт «Виктория», западнее деревни Елизарово, К№ 50:24:0040676:518, собственник: Муртазина Ферид Фидаеловна.

При проведении согласования местоположения границ при себе необходимо иметь документ, удостоверяющий личность, а также документы о правах на земельный участок (часть 12 статьи 39, часть 2 статьи 40 Федерального закона от 24.07.2007 года № 221-ФЗ «О кадастровой деятельности»).

Неявка заинтересованных лиц не является препятствием для проведения собрания о согласовании местоположения границ земельного участка.

Извещение о проведении собрания о согласовании местоположения границы земельного участка

Кадастровым инженером Тимошиным Николаем Александровичем, 142600, Московская область, город Орехово-Зуево, улица Ленина, дом 97, офис 1, телефон: 8-903-511-30-78, e-mail: timoshin1959@yandex.ru, квалификационный аттестат № 77-13-311, зарегистрирован под № 27720 в государственном реестре лиц, осуществляющих кадастровую деятельность.

Выполняются кадастровые работы по уточнению местоположения границы земель общего пользования с кадастровым номером № 50:24:0050616:1, расположенного: область Московская, район Орехово-Зуевский, сдт "Гера", северо-восточнее деревни Новая.

Заказчиком кадастровых работ является:

СНТ «Гера», расположенное по адресу: область Московская, район Орехово-Зуевский, сдт "Гера", северо-восточнее деревни Новая, председатель СНТ «Гера» Кочура Т.Н., выписка ЕГРЮЛ от 16.01.2018 (выписка из протокола №3 от 24.03.2015), телефон: 8-909-914-92-02.

Собрание заинтересованных лиц по поводу согласования местоположения границ состоится по адресу: Московская область, город Орехово-Зуево, улица Ленина, дом 97, офис 1, «07 мая 2018 года» в 10 часов 00 минут.

С проектом межевого плана земельного участка можно ознакомиться по адресу: Московская область, город Орехово-Зуево, улица Ленина, дом 97, офис 1, телефон: 8-925-277-50-92.

Обоснованные возражения относительно местоположения границ, содержащихся в проекте межевого плана и требования о проведении согласования местоположения границ земельных участков на местности принимаются с «06 апреля 2018 года» по «07 мая 2018 года» по адресу: Московская область, город Орехово-Зуево, улица Ленина, дом 97, офис 1, телефон: 8-925-277-50-92.

Смежные земельные участки, с правообладателями которых требуется согласовать местоположение границ: кадастровый № 50:24:0050616:2, расположенного: область Московская, район Орехово-Зуевский, сдт

"Гера", северо-восточнее деревни Новая, сдт «Гера» северо-восточнее деревни Новая (участок № 1).

При проведении согласования местоположения границ при себе необходимо иметь документ, удостоверяющий личность, а также документы о правах на земельный участок (часть 12 статьи 39, часть 2 статьи 40 Федерального закона от 24.07.2007 года № 221-ФЗ «О кадастровой деятельности»).

Неявка заинтересованных лиц не является препятствием для проведения собрания о согласовании местоположения границ земельного участка.

Извещение о проведении собрания о согласовании местоположения границы земельного участка

Кадастровым инженером Катышевой Марией Вадимовной, адрес: 142600, Московская область, город Орехово-Зуево, улица Ленина, дом 76, 1 этаж, офис 10, телефон: 8(985)789-22-69, e-mail maximmary@mail.ru, квалификационный аттестат № 33-15-429, реестровый номер в ГРКИ - 35568.

В отношении земельного участка с кадастровым номером 50:24:0050719:360, местоположение: область Московская, район Орехово-Зуевский, снт «Три сестры», северо-восточнее поселка 1-го Мая, участок 129, выполняются кадастровые работы по уточнению местоположения границы участка.

Заказчик работ:

Туганова Людмила Викторовна, адрес для связи: Россия, город Москва, улица Винокурова, дом 2, квартира 202, телефон: 8-916-356-44-45.

Собрание заинтересованных лиц по поводу согласования местоположения границы земельного участка состоится по адресу: Московская область, город Орехово-Зуево, улица Ленина, дом 76, 1 этаж, офис 10, «08 мая 2018 года» в 11 часов 00 минут.

С проектом межевого плана земельного участка можно ознакомиться по адресу: 142600, Московская область, город Орехово-Зуево, улица Ленина, дом 76, 1 этаж, офис 10.

Требования о проведении согласования местоположения границ земельных участков на местности принимаются с «07 апреля 2018 года» по «07 мая 2018 года» по адресу: 142600, Московская область, город Орехово-Зуево, улица Ленина, дом 76, 1 этаж, офис 10.

Смежные земельные участки, с правообладателями которых требуется согласовать местоположение границы: земельный участок с кадастровым номером 50:24:0050719:204, расположенный: область Московская, район Орехово-Зуевский, снт «Три сестры», северо-восточнее поселка 1-го Мая, участок 130.

При проведении согласования местоположения границ при себе необходимо иметь документ, удостоверяющий личность, а также документы о правах на земельный участок (часть 12 статьи 39, часть 2 статьи 40 Федерального закона от 24.07.2007 года № 221-ФЗ «О кадастровой деятельности»).

Неявка заинтересованных лиц не является препятствием для проведения собрания о согласовании местоположения границ земельного участка.

Извещение о проведении собрания о согласовании местоположения границы земельного участка

Кадастровым инженером Катышевой Марией Вадимовной, адрес: 142600, Московская область, город Орехово-Зуево, улица Ленина, дом 76, 1 этаж, офис 10, телефон: 8(985)789-22-69, e-mail maximmary@mail.ru, квалификационный аттестат № 33-15-429, реестровый номер в ГРКИ - 35568.

В отношении земельного участка с кадастровым номером 50:24:0050719:360, местоположение: область Московская, район Орехово-Зуевский, снт «Три сестры», северо-восточнее поселка 1-го Мая, участок 128, выполняются кадастровые работы по уточнению местоположения границы участка.

Заказчик работ:

Богомолова Надежда Александровна, адрес для связи: Россия, город Москва, Ферганский проезд, дом 4, квартира 22, телефон: 8-910-414-10-70.

Собрание заинтересованных лиц по поводу согласования местоположения границы земельного участка состоится по адресу: Московская область, город Орехово-Зуево, улица Ленина, дом 76, 1 этаж, офис 10, «08 мая 2018 года» в 11 часов 00 минут.

С проектом межевого плана земельного участка можно ознакомиться по адресу: 142600, Московская область, город Орехово-Зуево, улица Ленина, дом 76, 1 этаж, офис 10.

Требования о проведении согласования местоположения границ земельных участков на местности принимаются с «07 апреля 2018 года по «07 мая 2018 года» по адресу: 142600, Московская область, город Орехово-Зуево, улица Ленина, дом 76, 1 этаж, офис 10.

Смежные земельные участки, с правообладателями которых требуется согласовать местоположение границы: земельный участок с кадастровым номером 50:24:0050719:158, расположенный: область Московская, район Орехово-Зуевский, снт «Три сестры», северо-восточнее поселка 1-го Мая, участок 127.

При проведении согласования местоположения границ при себе необходимо иметь документ, удостоверяющий личность, а также документы о правах на земельный участок (часть 12 статьи 39, часть 2 статьи 40 Федерального закона от 24.07.2007 года № 221-ФЗ «О кадастровой деятельности»).

Неявка заинтересованных лиц не является препятствием для проведения собрания о согласовании местоположения границ земельного участка.

Извещение о проведении собрания о согласовании местоположения границы земельного участка

Кадастровым инженером Катышевой Марией Вадимовной, адрес: 142600, Московская область, город Орехово-Зуево, улица Ленина, дом 76, 1 этаж, офис 10, телефон: 8(985)789-22-69, e-mail maximmary@mail.ru, квалификационный аттестат № 33-15-429, реестровый номер в ГРКИ - 35568.

В отношении земельного участка с кадастровым номером 50:24:0050719:41, местоположение: область Московская, район Орехово-Зуевский, снт «Три сестры», северо-восточнее поселка 1-го Мая, участок 113, выполняются кадастровые работы по уточнению местоположения границы участка.

Заказчик работ:

Жукова Наталья Александровна, адрес для связи: Россия, город Москва, улица Реутовская, дом 22, корпус 2, квартира 41, телефон: 8-915-089-30-83.

Собрание заинтересованных лиц по поводу согласования местоположения границы земельного участка состоится по адресу: Московская область, город Орехово-Зуево, улица Ленина, дом 76, 1 этаж, офис 10, «08 мая 2018 года» в 11 часов 00 минут.

С проектом межевого плана земельного участка можно ознакомиться по адресу: 142600, Московская область, город Орехово-Зуево, улица Ленина, дом 76, 1 этаж, офис 10.

Требования о проведении согласования местоположения границ земельных участков на местности принимаются с «07 апреля 2018 года по «07 мая 2018 года» по адресу: 142600, Московская область, город Орехово-Зуево, улица Ленина, дом 76, 1 этаж, офис 10.

Смежные земельные участки, с правообладателями которых требуется согласовать местоположение границы: земельный участок с кадастровым номером 50:24:0050719:371, расположенный: область Московская, район Орехово-Зуевский, снт «Три сестры», северо-восточнее поселка 1-го Мая, участок 110;

земельный участок с кадастровым номером 50:24:0050719:212, расположенный: область Московская, район Орехово-Зуевский, снт «Три сестры», северо-восточнее поселка 1-го Мая, участок 112.

При проведении согласования местоположения границ при себе необходимо иметь документ, удостоверяющий личность, а также документы о правах на земельный участок (часть 12 статьи 39, часть 2 статьи 40 Федерального закона от 24.07.2007 года № 221-ФЗ «О кадастровой деятельности»).

Неявка заинтересованных лиц не является препятствием для проведения собрания о согласовании местоположения границ земельного участка.

Извещение о проведении собрания о согласовании местоположения границы земельного участка

Кадастровым инженером Катышевой Марией Вадимовной, адрес: 142600, Московская область, город Орехово-Зуево, улица Ленина, дом 76, 1 этаж, офис 10, телефон: 8(985)789-22-69, e-mail maximmary@mail.ru, квалификационный аттестат № 33-15-429, реестровый номер в ГРКИ - 35568.

В отношении земельного участка с кадастровым номером 50:24:0050719:187, местоположение: область Московская, район Орехово-Зуевский, снт «Три сестры», северо-восточнее поселка 1-го Мая, участок 40, выполняются кадастровые работы по уточнению местоположения границы участка.

Заказчик работ:

Куценко Татьяна Ивановна, адрес для связи: Россия, город Электросталь, улица Первомайская, дом 46, квартира 30, телефон: 8-926-268-88-74.

Собрание заинтересованных лиц по поводу согласования местоположения границы земельного участка состоится по адресу: Московская область, город Орехово-Зуево, улица Ленина, дом 76, 1 этаж, офис 10, «08 мая 2018 года» в 11 часов 00 минут.

С проектом межевого плана земельного участка можно ознакомиться по адресу: 142600, Московская область, город Орехово-Зуево, улица Ленина, дом 76, 1 этаж, офис 10.

Требования о проведении согласования местоположения границ земельных участков на местности принимаются с «07 апреля 2018 года по «07 мая 2018 года» по адресу: 142600, Московская область, город Орехово-Зуево, улица Ленина, дом 76, 1 этаж, офис 10.

Смежные земельные участки, с правообладателями которых требуется согласовать местоположение границы: земельный участок с кадастровым номером 50:24:0050719:104, расположенный: область Московская, район Орехово-Зуевский, снт «Три сестры», северо-восточнее поселка 1-го Мая, участок 39;

земельный участок расположенный: область Московская, район Орехово-Зуевский, снт «Три сестры», северо-восточнее поселка 1-го Мая, участок 41;

земельный участок расположенный: область Московская, район Орехово-Зуевский, снт «Три сестры», северо-восточнее поселка 1-го Мая, участок 85.

При проведении согласования местоположения границ при себе необходимо иметь документ, удостоверяющий личность, а также документы о правах на земельный участок (часть 12 статьи 39, часть 2 статьи 40 Федерального закона от 24.07.2007 года № 221-ФЗ «О кадастровой деятельности»).

Неявка заинтересованных лиц не является препятствием для проведения собрания о согласовании местоположения границ земельного участка.

Извещение о проведении собрания о согласовании местоположения границы земельного участка

Кадастровым инженером Катышевой Марией Вадимовной, адрес: 142600, Московская область, город Орехово-Зуево, улица Ленина, дом 76, 1 этаж, офис 10, телефон: 8(985)789-22-69, e-mail maximmary@mail.ru, квалификационный аттестат № 33-15-429, реестровый номер в ГРКИ - 35568.

В отношении земельного участка с кадастровым номером 50:24:0050719:323, местоположение: область Московская, район Орехово-Зуевский, снт «Три сестры», северо-восточнее поселка 1-го Мая, участок 98, выполняются кадастровые работы по уточнению местоположения границы участка.

Заказчик работ:

Андреев Валерий Сергеевич, адрес для связи: Россия, город Орехово-Зуево, улица Текстильная, дом 23, квартира 19, телефон: 8-916-693-33-31.

Собрание заинтересованных лиц по поводу согласования местоположения границы земельного участка состоится по адресу: Московская область, город Орехово-Зуево, улица Ленина, дом 76, 1 этаж, офис 10, «08 мая 2018 года» в 11 часов 00 минут.

С проектом межевого плана земельного участка можно ознакомиться по адресу: 142600, Московская область, город Орехово-Зуево, улица Ленина, дом 76, 1 этаж,

офис 10.

Требования о проведении согласования местоположения границ земельных участков на местности принимаются с «07 апреля 2018 года по «07 мая 2018 года» по адресу: 142600, Московская область, город Орехово-Зуево, улица Ленина, дом 76, 1 этаж, офис 10.

Смежные земельные участки, с правообладателями которых требуется согласовать местоположение границы: земельный участок с кадастровым номером 50:24:0050719:213, расположенный: область Московская, район Орехово-Зуевский, снт «Три сестры», северо-восточнее поселка 1-го Мая, участок 97;

земельный участок с кадастровым номером 50:24:0050719:252, расположенный: область Московская, район Орехово-Зуевский, снт «Три сестры», северо-восточнее поселка 1-го Мая, участок 99;

земельный участок с кадастровым номером 50:24:0050719:152, расположенный: область Московская, район Орехово-Зуевский, снт «Три сестры», северо-восточнее поселка 1-го Мая, участок 124;

земельный участок с кадастровым номером 50:24:0050719:27, расположенный: область Московская, район Орехово-Зуевский, снт «Три сестры», северо-восточнее поселка 1-го Мая, участок 125.

При проведении согласования местоположения границ при себе необходимо иметь документ, удостоверяющий личность, а также документы о правах на земельный участок (часть 12 статьи 39, часть 2 статьи 40 Федерального закона от 24.07.2007 года № 221-ФЗ «О кадастровой деятельности»).

Неявка заинтересованных лиц не является препятствием для проведения собрания о согласовании местоположения границ земельного участка.

Извещение о проведении собрания о согласовании местоположения границы земельного участка

Кадастровым инженером Катышевой Марией Вадимовной, адрес: 142600, Московская область, город Орехово-Зуево, улица Ленина, дом 76, 1 этаж, офис 10, телефон: 8(985)789-22-69, e-mail maximmary@mail.ru, квалификационный аттестат № 33-15-429, реестровый номер в ГРКИ - 35568.

В отношении земельного участка с кадастровым номером 50:24:0050719:13, местоположение: область Московская, район Орехово-Зуевский, снт «Три сестры», северо-восточнее поселка 1-го Мая, участок 207, выполняются кадастровые работы по уточнению местоположения границы участка.

Заказчик работ:

Малов Денис Александрович, адрес для связи: Россия, город Орехово-Зуево, улица Пролетарская, дом 20, квартира 87, телефон: 8-903-545-50-16.

Собрание заинтересованных лиц по поводу согласования местоположения границы земельного участка состоится по адресу: Московская область, город Орехово-Зуево, улица Ленина, дом 76, 1 этаж, офис 10, «08 мая 2018 года» в 11 часов 00 минут.

С проектом межевого плана земельного участка можно ознакомиться по адресу: 142600, Московская область, город Орехово-Зуево, улица Ленина, дом 76, 1 этаж, офис 10.

Требования о проведении согласования местоположения границ земельных участков на местности принимаются с «07 апреля 2018 года по «07 мая 2018 года» по адресу: 142600, Московская область, город Орехово-Зуево, улица Ленина, дом 76, 1 этаж, офис 10.

Смежные земельные участки, с правообладателями которых требуется согласовать местоположение границы: земельный участок с кадастровым номером 50:24:0050719:354, расположенный: область Московская, район Орехово-Зуевский, снт «Три сестры», северо-восточнее поселка 1-го Мая, участок 218.

При проведении согласования местоположения границ при себе необходимо иметь документ, удостоверяющий личность, а также документы о правах на земельный участок (часть 12 статьи 39, часть 2 статьи 40 Федерального закона от 24.07.2007 года № 221-ФЗ «О кадастровой деятельности»).

Неявка заинтересованных лиц не является препятствием для проведения собрания о согласовании местоположения границ земельного участка.

Извещение о проведении собрания о согласовании местоположения границы земельного участка

Кадастровым инженером Катышевой Марией Вадимовной, адрес: 142600, Московская область, город Орехово-Зуево, улица Ленина, дом 76, 1 этаж, офис 10, телефон: 8(985)789-22-69, e-mail maximmary@mail.ru, квалификационный аттестат № 33-15-429, реестровый номер в ГРКИ - 35568.

В отношении земельного участка с кадастровым номером 50:24:0050719:248, местоположение: область Московская, район Орехово-Зуевский, снт «Три сестры», северо-восточнее поселка 1-го Мая, участок 43, выполняются кадастровые работы по уточнению местоположения границы участка.

Заказчик работ:

Осипов Алексей Александрович, адрес для связи: Россия, город Орехово-Зуево, улица Урицкого, дом 60, квартира 52, телефон: 8-915-242-94-55.

Собрание заинтересованных лиц по поводу согласования местоположения границы земельного участка состоится по адресу: Московская область, город Орехово-Зуево, улица Ленина, дом 76, 1 этаж, офис 10, «08 мая 2018 года» в 11 часов 00 минут.

С проектом межевого плана земельного участка можно ознакомиться по адресу: 142600, Московская область, город Орехово-Зуево, улица Ленина, дом 76, 1 этаж, офис 10.

Требования о проведении согласования местоположения границ земельных участков на местности принимаются с «07 апреля 2018 года по «07 мая 2018 года» по адресу: 142600, Московская область, город Орехово-Зуево, улица Ленина, дом 76, 1 этаж, офис 10.

Смежные земельные участки, с правообладателями которых требуется согласовать местоположение границы: земельный участок с кадастровым номером 50:24:0050719:246, расположенный: область Московская, район Орехово-Зуевский, снт «Три сестры», северо-восточнее поселка 1-го Мая, участок 42;

земельный участок с кадастровым номером 50:24:0050719:53, расположенный: область Московская, район Орехово-Зуевский, снт «Три сестры», северо-восточнее поселка 1-го Мая, участок 44;

земельный участок расположенный: область Московская, район Орехово-Зуевский, снт «Три сестры», северо-восточнее поселка 1-го Мая, участок 82.

При проведении согласования местоположения границ при себе необходимо иметь документ, удостоверяющий личность, а также документы о правах на земельный участок (часть 12 статьи 39, часть 2 статьи 40 Федерального закона от 24.07.2007 года № 221-ФЗ «О кадастровой деятельности»).

Неявка заинтересованных лиц не является препятствием для проведения собрания о согласовании местоположения границ земельного участка.

Извещение о проведении собрания о согласовании местоположения границы земельного участка

Кадастровым инженером Катышевой Марией Вадимовной, адрес: 142600, Московская область, город Орехово-Зуево, улица Ленина, дом 76, 1 этаж, офис 10, телефон: 8(985)789-22-69, e-mail maximmary@mail.ru, квалификационный аттестат № 33-15-429, реестровый номер в ГРКИ - 35568.

В отношении земельного участка с кадастровым номером 50:24:0050719:219, местоположение: область Московская, район Орехово-Зуевский, снт «Три сестры», северо-восточнее поселка 1-го Мая, участок 168, выполняются кадастровые работы по уточнению местоположения границы участка.

Заказчик работ:

Максимова Лариса Анатольевна, адрес для связи: Россия, город Орехово-Зуево, улица Урицкого, дом 48, квартира 137, телефон: 8-919-102-23-89.

Собрание заинтересованных лиц по поводу согласования местоположения границы земельного участка состоится по адресу: Московская область, город Орехово-Зуево, улица Ленина, дом 76, 1 этаж, офис 10, «08 мая 2018 года» в 11 часов 00 минут.

С проектом межевого плана земельного участка можно ознакомиться по адресу: 142600, Московская область, город Орехово-Зуево, улица Ленина, дом 76, 1 этаж,

офис 10.

Требования о проведении согласования местоположения границ земельных участков на местности принимаются с «07 апреля 2018 года по «07 мая 2018 года» по адресу: 142600, Московская область, город Орехово-Зуево, улица Ленина, дом 76, 1 этаж, офис 10.

Смежные земельные участки, с правообладателями которых требуется согласовать местоположение границы: земельный участок с кадастровым номером 50:24:0050719:271, расположенный: область Московская, район Орехово-Зуевский, снт «Три сестры», северо-восточнее поселка 1-го Мая, участок 169.

При проведении согласования местоположения границ при себе необходимо иметь документ, удостоверяющий личность, а также документы о правах на земельный участок (часть 12 статьи 39, часть 2 статьи 40 Федерального закона от 24.07.2007 года № 221-ФЗ «О кадастровой деятельности»).

Неявка заинтересованных лиц не является препятствием для проведения собрания о согласовании местоположения границ земельного участка.

Извещение о проведении собрания о согласовании местоположения границы земельного участка

Кадастровым инженером Катышевой Марией Вадимовной, адрес: 142600, Московская область, город Орехово-Зуево, улица Ленина, дом 76, 1 этаж, офис 10, телефон: 8(985)789-22-69, e-mail maximmary@mail.ru, квалификационный аттестат № 33-15-429, реестровый номер в ГРКИ - 35568.

В отношении земельного участка с кадастровым номером 50:24:0050724:370, местоположение: область Московская, район Орехово-Зуевский, с/т «Три сестры», северо-восточнее поселка 1-го Мая, участок 426, выполняются кадастровые работы по уточнению местоположения границы участка.

Заказчик работ:

Тупицин Алексей Вячеславович, адрес для связи: Россия, город Орехово-Зуево, улица Пушкина, дом 13, квартира 120, телефон: 8-926-350-06-83.

Собрание заинтересованных лиц по поводу согласования местоположения границы земельного участка состоится по адресу: Московская область, город Орехово-Зуево, улица Ленина, дом 76, 1 этаж, офис 10, «08 мая 2018 года» в 11 часов 00 минут.

С проектом межевого плана земельного участка можно ознакомиться по адресу: 142600, Московская область, город Орехово-Зуево, улица Ленина, дом 76, 1 этаж, офис 10.

Требования о проведении согласования местоположения границ земельных участков на местности принимаются с «07 апреля 2018 года по «07 мая 2018 года» по адресу: 142600, Московская область, город Орехово-Зуево, улица Ленина, дом 76, 1 этаж, офис 10.

Смежные земельные участки, с правообладателями которых требуется согласовать местоположение границы: земельный участок с кадастровым номером 50:24:0050724:286, расположенный: область Московская, район Орехово-Зуевский, снт «Три сестры», северо-восточнее поселка 1-го Мая, участок 427;

земельный участок с кадастровым номером 50:24:0050724:537, расположенный: область Московская, район Орехово-Зуевский, сдт «Три сестры», северо-восточнее поселка 1-го Мая.

При проведении согласования местоположения границ при себе необходимо иметь документ, удостоверяющий личность, а также документы о правах на земельный участок (часть 12 статьи 39, часть 2 статьи 40 Федерального закона от 24.07.2007 года № 221-ФЗ «О кадастровой деятельности»).

Неявка заинтересованных лиц не является препятствием для проведения собрания о согласовании местоположения границ земельного участка.

Извещение о проведении собрания о согласовании местоположения границы земельного участка

Кадастровым инженером Аглиева Инзиля Илшатова, 105005, город Москва, улица Бауманская, дом 68/8,

строение 1, помещение ООО «Граунд», shiabutdinova@graund.net, телефон: +7 (495)374-98-92, 003.

Выполняются кадастровые работы в отношении земельного участка с кадастровым № 50:24:0050650:176, расположенного: область Московская, район Орехово-Зуевский, с/т "Союз", южнее поселка Снопки Старый, участок 326, кадастровый квартал 50:24:0050650.

Смежные земельные участки, с которыми требуется согласование:

К№ 50:24:0000000:40 (область Московская, район Орехово-Зуевский, сдт "Союз", южнее поселка Снопки Старый);

К№ 50:24:0050715:306 (область Московская, район Орехово-Зуевский, восточнее поселка Снопки Старый, с/т "Союз", участок 308);

К№ 50:24:0050650:345 (Московская область, Орехово-Зуевский район, с/т "Союз", южнее поселка Снопки Старый, участок 327);

Московская область, Орехово-Зуевский район, с/т "Союз", южнее поселка Снопки Старый, участок 325.

Заказчиком кадастровых работ является:

Бабина Ирина Гордеевна, 111402, город Москва, улица Вешняковская, дом 12, корпус 1, квартира 266, телефон: +7 (905)-565-75-72.

Собрание по поводу согласования местоположения границы состоится по адресу: город Москва, улица Бауманская, дом 68/8, строение 1, помещение ООО «Граунд» «07 мая 2018 года» в 11 часов 00 минут.

С проектом межевого плана земельного участка можно ознакомиться по адресу: город Москва, улица Бауманская, дом 68/8, строение 1, помещение ООО «Граунд».

Требования о проведении согласования местоположения границ земельных участков на местности принимаются с «06 апреля 2018 года» по «07 мая 2018 года», обобщенные возражения о местоположении границ земельных участков после ознакомления с проектом межевого плана принимаются с «06 апреля 2018 года» по «07 мая 2018 года» по адресу: 105005, город Москва, улица Бауманская, дом 68/8, строение 1, помещение ООО «Граунд».

При проведении согласования местоположения границ при себе необходимо иметь документ, удостоверяющий личность, а также документы о правах на земельный участок (часть 12 статьи 39, часть 2 статьи 40 Федерального закона от 24.07.2007 года № 221-ФЗ «О кадастровой деятельности»).

Неявка заинтересованных лиц не является препятствием для проведения собрания о согласовании местоположения границ земельного участка.

Извещение о проведении собрания о согласовании местоположения границы земельного участка

Кадастровым инженером Аглиева Инзиля Илшатова, 105005, город Москва, улица Бауманская, дом 68/8, строение 1, помещение ООО «Граунд», shiabutdinova@graund.net, телефон: +7 (495)374-98-92, 003.

Выполняются кадастровые работы в отношении земельного участка с кадастровым № 50:24:0050650:269, расположенного: область Московская, район Орехово-Зуевский, с/т "Союз", южнее поселка Снопки Старый, участок 474, кадастровый квартал 50:24:0050651.

Смежные земельные участки, с которыми требуется согласование:

К№ 50:24:0000000:40 (область Московская, район Орехово-Зуевский, сдт "Союз", южнее поселка Снопки Старый);

К№ 50:24:0050651:87 (область Московская, район Орехово-Зуевский, с/т "Союз", южнее поселка Снопки Старый, участок 475);

К№ 50:24:0050651:391 (Московская область, Орехово-Зуевский район, юго-западнее поселка Снопки Новый, с/т "Союз", участок 492);

К№ 50:24:0050650:268 (Московская область, Орехово-Зуевский район, с/т "Союз", южнее поселка Снопки Старый, участок 473).

Заказчиком кадастровых работ является:

Залесский Геннадий Леонидович, Московская область, город Железнодорожный, улица Гидрогородок, корпус А, квартира 31, телефон: +7 (905)-565-75-72.

Собрание по поводу согласования местоположения

границы состоится по адресу: город Москва, улица Бауманская, дом 68/8, строение 1, помещение ООО «Граунд» «07 мая 2018 года» в 11 часов 00 минут.

С проектом межевого плана земельного участка можно ознакомиться по адресу: город Москва, улица Бауманская, дом 68/8, строение 1, помещение ООО «Граунд».

Требования о проведении согласования местоположения границ земельных участков на местности принимаются с «06 апреля 2018 года» по «07 мая 2018 года», обоснованные возражения о местоположении границ земельных участков после ознакомления с проектом межевого плана принимаются с «06 апреля 2018 года» по «07 мая 2018 года» по адресу: 105005, город Москва, улица Бауманская, дом 68/8, строение 1, помещение ООО «Граунд».

При проведении согласования местоположения границ при себе необходимо иметь документ, удостоверяющий личность, а также документы о правах на земельный участок (часть 12 статьи 39, часть 2 статьи 40 Федерального закона от 24.07.2007 года № 221-ФЗ «О кадастровой деятельности»).

Неявка заинтересованных лиц не является препятствием для проведения собрания о согласовании местоположения границ земельного участка.

Извещение о проведении собрания о согласовании местоположения границы земельного участка

Кадастровым инженером Аглиева Инзиля Илшатова, 105005, город Москва, улица Бауманская, дом 68/8, строение 1, помещение ООО «Граунд», shiabutdinova@graund.net, телефон: +7 (495)374-98-92, 003.

Выполняются кадастровые работы в отношении земельного участка с кадастровым № 50:24:0050650:597, расположенного: область Московская, район Орехово-Зуевский, с/т "Союз", южнее поселка Снопки Старый, участок 835, кадастровый квартал 50:24:0050650.

Смежные земельные участки, с которыми требуется согласование:

К№ 50:24:0000000:40 (область Московская, район Орехово-Зуевский, сдт "Союз", южнее поселка Снопки Старый);

К№ 50:24:0050649:147 (область Московская, район Орехово-Зуевский, южнее поселка Снопки Старый, с/т "Союз", участок 822);

К№ 50:24:0050650:602 (Московская область, Орехово-Зуевский район, с/т "Союз", южнее поселка Снопки Старый, участок 836);

Московская область, Орехово-Зуевский район, с/т "Союз", южнее поселка Снопки Старый, участок 834.

Заказчиком кадастровых работ является:

Доронина Ирина Ивановна, 117513, город Москва, проспект Ленинский, дом 129, корпус 1, квартира 229, телефон: +7 (905)-565-75-72.

Собрание по поводу согласования местоположения границы состоится по адресу: город Москва, улица Бауманская, дом 68/8, строение 1, помещение ООО «Граунд» «07 мая 2018 года» в 11 часов 00 минут.

С проектом межевого плана земельного участка можно ознакомиться по адресу: город Москва, улица Бауманская, дом 68/8, строение 1, помещение ООО «Граунд».

Требования о проведении согласования местоположения границ земельных участков на местности принимаются с «06 апреля 2018 года» по «07 мая 2018 года», обоснованные возражения о местоположении границ земельных участков после ознакомления с проектом межевого плана принимаются с «06 апреля 2018 года» по «07 мая 2018 года» по адресу: 105005, город Москва, улица Бауманская, дом 68/8, строение 1, помещение ООО «Граунд».

При проведении согласования местоположения границ при себе необходимо иметь документ, удостоверяющий личность, а также документы о правах на земельный участок (часть 12 статьи 39, часть 2 статьи 40 Федерального закона от 24.07.2007 года № 221-ФЗ «О кадастровой деятельности»).

Неявка заинтересованных лиц не является препятствием для проведения собрания о согласовании местоположения границ земельного участка.

Извещение о проведении собрания о согласовании местоположения границы земельного участка

Кадастровым инженером Аглиева Инзиля Илшатова, 105005, город Москва, улица Бауманская, дом 68/8, строение 1, помещение ООО «Граунд», shiabutdinova@graund.net, телефон: +7 (495)374-98-92, 003.

Выполняются кадастровые работы в отношении земельного участка с кадастровым № 50:24:0050650:59, расположенного: область Московская, район Орехово-Зуевский, с/т "Союз", южнее поселка Снопки Старый, участок 941, кадастровый квартал 50:24:0050651.

Смежные земельные участки, с которыми требуется согласование:

К№ 50:24:0000000:40 (область Московская, район Орехово-Зуевский, сдт "Союз", южнее поселка Снопки Старый);

Московская область, Орехово-Зуевский район, южнее поселка Снопки Старый, с/т "Союз", участок 954;

К№ 50:24:0050651:36 (область Московская, район Орехово-Зуевский, с/т "Союз", южнее поселка Снопки Старый, участок 940);

Московская область, Орехово-Зуевский район, с/т "Союз", южнее поселка Снопки Старый, участок 942.

Заказчиком кадастровых работ является:

Турчанова Валентина Ивановна, 105275, город Москва, 8-я улица Соколиной Горы, дом 13, квартира 26, телефон: +7 (905)-565-75-72.

Собрание по поводу согласования местоположения границы состоится по адресу: город Москва, улица Бауманская, дом 68/8, строение 1, помещение ООО «Граунд» «07 мая 2018 года» в 11 часов 00 минут.

С проектом межевого плана земельного участка можно ознакомиться по адресу: город Москва, улица Бауманская, дом 68/8, строение 1, помещение ООО «Граунд».

Требования о проведении согласования местоположения границ земельных участков на местности принимаются с «06 апреля 2018 года» по «07 мая 2018 года», обоснованные возражения о местоположении границ земельных участков после ознакомления с проектом межевого плана принимаются с «06 апреля 2018 года» по «07 мая 2018 года» по адресу: 105005, город Москва, улица Бауманская, дом 68/8, строение 1, помещение ООО «Граунд».

При проведении согласования местоположения границ при себе необходимо иметь документ, удостоверяющий личность, а также документы о правах на земельный участок (часть 12 статьи 39, часть 2 статьи 40 Федерального закона от 24.07.2007 года № 221-ФЗ «О кадастровой деятельности»).

Неявка заинтересованных лиц не является препятствием для проведения собрания о согласовании местоположения границ земельного участка.

Извещение о проведении собрания о согласовании местоположения границы земельного участка

Кадастровым инженером Аглиева Инзиля Илшатова, 105005, город Москва, улица Бауманская, дом 68/8, строение 1, помещение ООО «Граунд», shiabutdinova@graund.net, телефон: +7 (495)374-98-92, 003.

Выполняются кадастровые работы в отношении земельного участка с кадастровым № 50:24:0050650:435, расположенного: область Московская, район Орехово-Зуевский, с/т "Союз", южнее поселка Снопки Старый, участок 628, кадастровый квартал 50:24:0050649.

Смежные земельные участки, с которыми требуется согласование:

К№ 50:24:0000000:40 (область Московская, район Орехово-Зуевский, сдт "Союз", южнее поселка Снопки Старый);

К№ 50:24:0050650:434 (область Московская, район Орехово-Зуевский, с/т "Союз", южнее поселка Снопки Старый, участок 627);

К№ 50:24:0050650:436 (область Московская, район Орехово-Зуевский, с/т "Союз", южнее поселка Снопки Старый, участок 629);

Московская область, Орехово-Зуевский район, с/т "Союз", южнее поселка Снопки Старый, участок 615.

Заказчиком кадастровых работ является:

Фомин Алексей Александрович, 105484, город Москва, Сиреневый бульвар, дом 67, корпус 2, квартира 127,

телефон: +7 (905)-565-75-72.

Собрание по поводу согласования местоположения границы состоится по адресу: город Москва, улица Бауманская, дом 68/8, строение 1, помещение ООО «Граунд» «07 мая 2018 года» в 11 часов 00 минут.

С проектом межевого плана земельного участка можно ознакомиться по адресу: город Москва, улица Бауманская, дом 68/8, строение 1, помещение ООО «Граунд».

Требования о проведении согласования местоположения границ земельных участков на местности принимаются с «06 апреля 2018 года» по «07 мая 2018 года», обоснованные возражения о местоположении границ земельных участков после ознакомления с проектом межевого плана принимаются с «06 апреля 2018 года» по «07 мая 2018 года» по адресу: 105005, город Москва, улица Бауманская, дом 68/8, строение 1, помещение ООО «Граунд».

При проведении согласования местоположения границ при себе необходимо иметь документ, удостоверяющий личность, а также документы о правах на земельный участок (часть 12 статьи 39, часть 2 статьи 40 Федерального закона от 24.07.2007 года № 221-ФЗ «О кадастровой деятельности»).

Неявка заинтересованных лиц не является препятствием для проведения собрания о согласовании местоположения границ земельного участка.

Извещение о проведении собрания о согласовании местоположения границы земельного участка

Кадастровым инженером Аглиева Инзиля Илшатова, 105005, город Москва, улица Бауманская, дом 68/8, строение 1, помещение ООО «Граунд», shiabutdinova@graund.net, телефон: +7 (495)374-98-92, 003.

Выполняются кадастровые работы в отношении земельного участка с кадастровым № 50:24:0050650:324, расположенного: область Московская, район Орехово-Зуевский, с/т "Союз", южнее поселка Снопки Старый, участок 518, кадастровый квартал 50:24:0050651.

Смежные земельные участки, с которыми требуется согласование:

К№ 50:24:0000000:40 (область Московская, район Орехово-Зуевский, сдт "Союз", южнее поселка Снопки Старый);

К№ 50:24:0050650:297 (область Московская, район Орехово-Зуевский, с/т "Союз", южнее поселка Снопки Старый, участок 519);

К№ 50:24:0050650:306 (область Московская, район Орехово-Зуевский, с/т "Союз", южнее поселка Снопки Старый, участок 536);

К№ 50:24:0050650:367 (область Московская, район Орехово-Зуевский, с/т "Союз", южнее поселка Снопки Старый, участок 517).

Заказчиком кадастровых работ является:

Солодовникова Светлана Герасимовна, 115470, город Москва, Нагатинская набережная, дом 47/1, квартира 613, телефон: +7 (905)-565-75-72.

Собрание по поводу согласования местоположения границы состоится по адресу: город Москва, улица Бауманская, дом 68/8, строение 1, помещение ООО «Граунд» «07 мая 2018 года» в 11 часов 00 минут.

С проектом межевого плана земельного участка можно ознакомиться по адресу: город Москва, улица Бауманская, дом 68/8, строение 1, помещение ООО «Граунд».

Требования о проведении согласования местоположения границ земельных участков на местности принимаются с «06 апреля 2018 года» по «07 мая 2018 года», обоснованные возражения о местоположении границ земельных участков после ознакомления с проектом межевого плана принимаются с «06 апреля 2018 года» по «07 мая 2018 года» по адресу: 105005, город Москва, улица Бауманская, дом 68/8, строение 1, помещение ООО «Граунд».

При проведении согласования местоположения границ при себе необходимо иметь документ, удостоверяющий личность, а также документы о правах на земельный участок (часть 12 статьи 39, часть 2 статьи 40 Федерального закона от 24.07.2007 года № 221-ФЗ «О кадастровой деятельности»).

Неявка заинтересованных лиц не является препятствием для проведения собрания о согласовании местоположения границ земельного участка.

Извещение о проведении собрания о согласовании местоположения границы земельного участка

Кадастровым инженером Аглиева Инзиля Илшатова, 105005, город Москва, улица Бауманская, дом 68/8, строение 1, помещение ООО «Граунд», shiabutdinova@graund.net, телефон: +7 (495)374-98-92, 003.

Выполняются кадастровые работы в отношении земельного участка с кадастровым № 50:24:0050650:531, расположенного: область Московская, район Орехово-Зуевский, с/т "Союз", южнее поселка Снопки Старый, участок 742, кадастровый квартал 50:24:0050649.

Смежные земельные участки, с которыми требуется согласование:

К№ 50:24:0000000:40 (область Московская, район Орехово-Зуевский, сдт "Союз", южнее поселка Снопки Старый);

К№ 50:24:0050649:86 (область Московская, район Орехово-Зуевский, с/т "Союз", южнее поселка Снопки Старый, участок 743);

К№ 50:24:0050650:530 (область Московская, район Орехово-Зуевский, с/т "Союз", южнее поселка Снопки Старый, участок 741);

Московская область, Орехово-Зуевский район, с/т "Союз", южнее поселка Снопки Старый, участок 728.

Заказчиком кадастровых работ является:

Козьякова Наталья Владимировна, 117513, город Москва, Ленинский проспект, дом 135, корпус 1, квартира 763, телефон: +7 (905)-565-75-72.

Собрание по поводу согласования местоположения границы состоится по адресу: город Москва, улица Бауманская, дом 68/8, строение 1, помещение ООО «Граунд» «07 мая 2018 года» в 11 часов 00 минут.

С проектом межевого плана земельного участка можно ознакомиться по адресу: город Москва, улица Бауманская, дом 68/8, строение 1, помещение ООО «Граунд».

Требования о проведении согласования местоположения границ земельных участков на местности принимаются с «06 апреля 2018 года» по «07 мая 2018 года», обоснованные возражения о местоположении границ земельных участков после ознакомления с проектом межевого плана принимаются с «06 апреля 2018 года» по «07 мая 2018 года» по адресу: 105005, город Москва, улица Бауманская, дом 68/8, строение 1, помещение ООО «Граунд».

При проведении согласования местоположения границ при себе необходимо иметь документ, удостоверяющий личность, а также документы о правах на земельный участок (часть 12 статьи 39, часть 2 статьи 40 Федерального закона от 24.07.2007 года № 221-ФЗ «О кадастровой деятельности»).

Неявка заинтересованных лиц не является препятствием для проведения собрания о согласовании местоположения границ земельного участка.

Извещение о проведении собрания о согласовании местоположения границы земельного участка

Кадастровым инженером Аглиева Инзиля Илшатова, 105005, город Москва, улица Бауманская, дом 68/8, строение 1, помещение ООО «Граунд», shiabutdinova@graund.net, телефон: +7 (495)374-98-92, 003.

Выполняются кадастровые работы в отношении земельного участка с кадастровым № 50:24:0050650:589, расположенного: область Московская, район Орехово-Зуевский, с/т "Союз", южнее поселка Снопки Старый, участок 837, кадастровый квартал 50:24:0050650.

Смежные земельные участки, с которыми требуется согласование:

К№ 50:24:0000000:40 (область Московская, район Орехово-Зуевский, сдт "Союз", южнее поселка Снопки Старый);

К№ 50:24:0050650:614 (область Московская, район Орехово-Зуевский, с/т "Союз", южнее поселка Снопки Старый, участок 838);

К№ 50:24:0050649:150 (область Московская, район Орехово-Зуевский, с/т "Союз", южнее поселка Снопки Старый, участок 850).

Заказчиком кадастровых работ является:

Сухова Александра Алексеевна, 119270, город Москва, Космопольский проспект, дом 47, квартира 24, телефон: +7 (905)-565-75-72.

Собрание по поводу согласования местоположения границы состоится по адресу: город Москва, улица Бауманская, дом 68/8, строение 1, помещение ООО «Граунд» «07 мая 2018 года» в 11 часов 00 минут.

С проектом межевого плана земельного участка можно ознакомиться по адресу: город Москва, улица Бауманская, дом 68/8, строение 1, помещение ООО «Граунд».

Требования о проведении согласования местоположения границ земельных участков на местности принимаются с «06 апреля 2018 года» по «07 мая 2018 года», обоснованные возражения о местоположении границ земельных участков после ознакомления с проектом межевого плана принимаются с «06 апреля 2018 года» по «07 мая 2018 года» по адресу: 105005, город Москва, улица Бауманская, дом 68/8, строение 1, помещение ООО «Граунд».

При проведении согласования местоположения границ при себе необходимо иметь документ, удостоверяющий личность, а также документы о правах на земельный участок (часть 12 статьи 39, часть 2 статьи 40 Федерального закона от 24.07.2007 года № 221-ФЗ «О кадастровой деятельности»).

Неявка заинтересованных лиц не является препятствием для проведения собрания о согласовании местоположения границ земельного участка.

Извещение о проведении собрания о согласовании местоположения границы земельного участка

Кадастровым инженером Аглиева Инзиля Илшатова, 105005, город Москва, улица Бауманская, дом 68/8, строение 1, помещение ООО «Граунд», shiabutdinova@graund.net, телефон: +7 (495)374-98-92, 003.

Выполняются кадастровые работы в отношении земельного участка с кадастровым № 50:24:0050650:614, расположенного: область Московская, район Орехово-Зуевский, южнее поселка Снопок Старый, с/т "Союз", участок 838, кадастровый квартал 50:24:0050650.

Смежные земельные участки, с которыми требуется согласование:

К№ 50:24:0000000:40 (область Московская, район Орехово-Зуевский, сдт "Союз", южнее поселка Снопок Старый);

К№ 50:24:0050650:606 (область Московская, район Орехово-Зуевский, с/т "Союз", южнее поселка Снопок Старый, участок 839);

К№ 50:24:0050650:664 (область Московская, район Орехово-Зуевский, поселок Снопок Новый, участок 857);

К№ 50:24:0050650:589 (область Московская, район Орехово-Зуевский, с/т "Союз", южнее поселка Снопок Старый, участок 837).

Заказчиком кадастровых работ является:

Киринов Виктор Павлович, 119270, город Москва, Капотня, 5-й квартал, дом 13, квартира 81, телефон: +7 (905)-565-75-72.

Собрание по поводу согласования местоположения границы состоится по адресу: город Москва, улица Бауманская, дом 68/8, строение 1, помещение ООО «Граунд» «07 мая 2018 года» в 11 часов 00 минут.

С проектом межевого плана земельного участка можно ознакомиться по адресу: город Москва, улица Бауманская, дом 68/8, строение 1, помещение ООО «Граунд».

Требования о проведении согласования местоположения границ земельных участков на местности принимаются с «06 апреля 2018 года» по «07 мая 2018 года», обоснованные возражения о местоположении границ земельных участков после ознакомления с проектом межевого плана принимаются с «06 апреля 2018 года» по «07 мая 2018 года» по адресу: 105005, город Москва, улица Бауманская, дом 68/8, строение 1, помещение ООО «Граунд».

При проведении согласования местоположения границ при себе необходимо иметь документ, удостоверяющий личность, а также документы о правах на земельный участок (часть 12 статьи 39, часть 2 статьи 40 Федерального закона от 24.07.2007 года № 221-ФЗ «О кадастровой деятельности»).

Неявка заинтересованных лиц не является препятствием для проведения собрания о согласовании местоположения границ земельного участка.

Извещение о проведении собрания о согласовании местоположения границы земельного участка

Кадастровым инженером Аглиева Инзиля Илшатова, 105005, город Москва, улица Бауманская, дом 68/8, строение 1, помещение ООО «Граунд», shiabutdinova@graund.net, телефон: +7 (495)374-98-92, 003.

Выполняются кадастровые работы в отношении земельного участка с кадастровым № 50:24:0050650:648, расположенного: область Московская, район Орехово-Зуевский, южнее поселка Снопок Старый, с/т "Союз", участок 989, кадастровый квартал 50:24:0050651.

Смежные земельные участки, с которыми требуется согласование:

К№ 50:24:0000000:40 (область Московская, район Орехово-Зуевский, сдт "Союз", южнее поселка Снопок Старый);

К№ 50:24:0050651:373 (область Московская, район Орехово-Зуевский, с/т "Союз", южнее поселка Снопок Старый, участок 988);

К№ 50:24:0050651:92 (область Московская, район Орехово-Зуевский, с/т "Союз", южнее поселка Снопок Старый, участок 990);

Московская область, Орехово-Зуевский район, с/т "Союз", южнее поселка Снопок Старый, участок 976.

Заказчиком кадастровых работ является:

Долгополова Венера Заурьевна, 115597, город Москва, Гурьевский проезд, дом 29, корпус 1, квартира 96, телефон: +7 (905)-565-75-72.

Собрание по поводу согласования местоположения границы состоится по адресу: город Москва, улица Бауманская, дом 68/8, строение 1, помещение ООО «Граунд» «07 мая 2018 года» в 11 часов 00 минут.

С проектом межевого плана земельного участка можно ознакомиться по адресу: город Москва, улица Бауманская, дом 68/8, строение 1, помещение ООО «Граунд».

Требования о проведении согласования местоположения границ земельных участков на местности принимаются с «06 апреля 2018 года» по «07 мая 2018 года», обоснованные возражения о местоположении границ земельных участков после ознакомления с проектом межевого плана принимаются с «06 апреля 2018 года» по «07 мая 2018 года» по адресу: 105005, город Москва, улица Бауманская, дом 68/8, строение 1, помещение ООО «Граунд».

При проведении согласования местоположения границ при себе необходимо иметь документ, удостоверяющий личность, а также документы о правах на земельный участок (часть 12 статьи 39, часть 2 статьи 40 Федерального закона от 24.07.2007 года № 221-ФЗ «О кадастровой деятельности»).

Неявка заинтересованных лиц не является препятствием для проведения собрания о согласовании местоположения границ земельного участка.

Извещение о проведении собрания о согласовании местоположения границы земельного участка

Кадастровым инженером Аглиева Инзиля Илшатова, 105005, город Москва, улица Бауманская, дом 68/8, строение 1, помещение ООО «Граунд», shiabutdinova@graund.net, телефон: +7 (495)374-98-92, 003.

Выполняются кадастровые работы в отношении земельного участка с кадастровым № 50:24:0050650:407, расположенного: область Московская, район Орехово-Зуевский, с/т "Союз", южнее поселка Снопок Старый, участок 588, кадастровый квартал 50:24:0050651.

Смежные земельные участки, с которыми требуется согласование:

К№ 50:24:0000000:40 (область Московская, район Орехово-Зуевский, сдт "Союз", южнее поселка Снопок Старый);

К№ 50:24:0050651:97 (область Московская, район Орехово-Зуевский, с/т "Союз", южнее поселка Снопок Старый, участок 587);

К№ 50:24:0050650:408 (область Московская, район Орехово-Зуевский, с/т "Союз", южнее поселка Снопок Старый, участок 589).

Заказчиком кадастровых работ является:

Никитина Валентина Ивановна, 119454, город Москва,

улица Лобачевского, дом 76, квартира 69, телефон: +7 (905)-565-75-72.

Собрание по поводу согласования местоположения границы состоится по адресу: город Москва, улица Бауманская, дом 68/8, строение 1, помещение ООО «Граунд» «07 мая 2018 года» в 11 часов 00 минут.

С проектом межевого плана земельного участка можно ознакомиться по адресу: город Москва, улица Бауманская, дом 68/8, строение 1, помещение ООО «Граунд».

Требования о проведении согласования местоположения границ земельных участков на местности принимаются с «06 апреля 2018 года» по «07 мая 2018 года», обоснованные возражения о местоположении границ земельных участков после ознакомления с проектом межевого плана принимаются с «06 апреля 2018 года» по «07 мая 2018 года» по адресу: 105005, город Москва, улица Бауманская, дом 68/8, строение 1, помещение ООО «Граунд».

При проведении согласования местоположения границ при себе необходимо иметь документ, удостоверяющий личность, а также документы о правах на земельный участок (часть 12 статьи 39, часть 2 статьи 40 Федерального закона от 24.07.2007 года № 221-ФЗ «О кадастровой деятельности»).

Неявка заинтересованных лиц не является препятствием для проведения собрания о согласовании местоположения границ земельного участка.

Извещение о проведении собрания о согласовании местоположения границы земельного участка

Кадастровым инженером Аглиева Инзиля Илшатовна, 105005, город Москва, улица Бауманская, дом 68/8, строение 1, помещение ООО «Граунд», shiabutdinova@graund.net, телефон: +7 (495)374-98-92, 003.

Выполняются кадастровые работы в отношении земельного участка с кадастровым № 50:24:0050650:449, расположенного: область Московская, район Орехово-Зуевский, с/т "Союз", южнее поселка Снопки Старый, участок 644, кадастровый квартал 50:24:0050649.

Смежные земельные участки, с которыми требуется согласование:

К№ 50:24:0000000:40 (область Московская, район Орехово-Зуевский, сдт "Союз", южнее поселка Снопки Старый);

К№ 50:24:0050650:89 (область Московская, район Орехово-Зуевский, с/т "Союз", южнее поселка Снопки Старый, участок 643);

К№ 50:24:0050649:70 (область Московская, район Орехово-Зуевский, с/т "Союз", южнее поселка Снопки Старый, участок 657).

Заказчиком кадастровых работ является:

Бубликов Андрей Семенович, 111141, город Москва, улица Перовская, дом 35, квартира 1, телефон: +7 (905)-565-75-72.

Собрание по поводу согласования местоположения границы состоится по адресу: город Москва, улица Бауманская, дом 68/8, строение 1, помещение ООО «Граунд» «07 мая 2018 года» в 11 часов 00 минут.

С проектом межевого плана земельного участка можно ознакомиться по адресу: город Москва, улица Бауманская, дом 68/8, строение 1, помещение ООО «Граунд».

Требования о проведении согласования местоположения границ земельных участков на местности принимаются с «06 апреля 2018 года» по «07 мая 2018 года», обоснованные возражения о местоположении границ земельных участков после ознакомления с проектом межевого плана принимаются с «06 апреля 2018 года» по «07 мая 2018 года» по адресу: 105005, город Москва, улица Бауманская, дом 68/8, строение 1, помещение ООО «Граунд».

При проведении согласования местоположения границ при себе необходимо иметь документ, удостоверяющий личность, а также документы о правах на земельный участок (часть 12 статьи 39, часть 2 статьи 40 Федерального закона от 24.07.2007 года № 221-ФЗ «О кадастровой деятельности»).

Неявка заинтересованных лиц не является препятствием для проведения собрания о согласовании местоположения границ земельного участка.

Извещение о проведении собрания о согласовании местоположения границы земельного участка

Кадастровым инженером Аглиева Инзиля Илшатовна, 105005, город Москва, улица Бауманская, дом 68/8, строение 1, помещение ООО «Граунд», shiabutdinova@graund.net, телефон: +7 (495)374-98-92, 003.

Выполняются кадастровые работы в отношении земельного участка с кадастровым № 50:24:0050650:443, расположенного: область Московская, район Орехово-Зуевский, с/т "Союз", южнее поселка Снопки Старый, участок 636, кадастровый квартал 50:24:0050649.

Смежные земельные участки, с которыми требуется согласование:

К№ 50:24:0000000:40 (область Московская, район Орехово-Зуевский, сдт "Союз", южнее поселка Снопки Старый);

К№ 50:24:0050649:113 (область Московская, район Орехово-Зуевский, с/т "Союз", южнее поселка Снопки Старый, участок 637);

Московская область, Орехово-Зуевский район, с/т "Союз", южнее поселка Снопки Старый, участок 635; Московская область, Орехово-Зуевский район, с/т "Союз", южнее поселка Снопки Старый, участок 649.

Заказчиком кадастровых работ является:

Кармолицкий Анатолий Александрович, 111395, город Москва, улица Молдагуловой, дом 16, корпус 2, квартира 75, телефон: +7 (905)-565-75-72.

Собрание по поводу согласования местоположения границы состоится по адресу: город Москва, улица Бауманская, дом 68/8, строение 1, помещение ООО «Граунд» «07 мая 2018 года» в 11 часов 00 минут.

С проектом межевого плана земельного участка можно ознакомиться по адресу: город Москва, улица Бауманская, дом 68/8, строение 1, помещение ООО «Граунд».

Требования о проведении согласования местоположения границ земельных участков на местности принимаются с «06 апреля 2018 года» по «07 мая 2018 года», обоснованные возражения о местоположении границ земельных участков после ознакомления с проектом межевого плана принимаются с «06 апреля 2018 года» по «07 мая 2018 года» по адресу: 105005, город Москва, улица Бауманская, дом 68/8, строение 1, помещение ООО «Граунд».

При проведении согласования местоположения границ при себе необходимо иметь документ, удостоверяющий личность, а также документы о правах на земельный участок (часть 12 статьи 39, часть 2 статьи 40 Федерального закона от 24.07.2007 года № 221-ФЗ «О кадастровой деятельности»).

Неявка заинтересованных лиц не является препятствием для проведения собрания о согласовании местоположения границ земельного участка.

Извещение о проведении собрания о согласовании местоположения границы земельного участка

Кадастровым инженером Аглиева Инзиля Илшатовна, 105005, город Москва, улица Бауманская, дом 68/8, строение 1, помещение ООО «Граунд», shiabutdinova@graund.net, телефон: +7 (495)374-98-92, 003.

Выполняются кадастровые работы в отношении земельного участка с кадастровым № 50:24:0050650:654, расположенного: область Московская, район Орехово-Зуевский, южнее поселка Снопки Старый, с/т "Союз", участок 791, кадастровый квартал 50:24:0050650.

Смежные земельные участки, с которыми требуется согласование:

К№ 50:24:0000000:40 (область Московская, район Орехово-Зуевский, сдт "Союз", южнее поселка Снопки Старый);

К№ 50:24:0050650:663 (область Московская, район Орехово-Зуевский, южнее поселка Снопки Старый, с/т "Союз", участок 792);

К№ 50:24:0050650:584 (область Московская, район Орехово-Зуевский, с/т "Союз", южнее поселка Снопки Старый, участок 805);

К№ 50:24:0050649:558 (область Московская, район Орехово-Зуевский, с/т "Союз", южнее поселка Снопки Старый, участок 790).

Заказчиком кадастровых работ является:

Беликова Ирина Петровна, 115547, город Москва, улица Бирулевская, дом 58, корпус 3, квартира 1251, телефон: +7 (905)-565-75-72.

Собрание по поводу согласования местоположения границы состоится по адресу: город Москва, улица Бауманская, дом 68/8, строение 1, помещение ООО «Граунд» «07 мая 2018 года» в 11 часов 00 минут.

С проектом межевого плана земельного участка можно ознакомиться по адресу: город Москва, улица Бауманская, дом 68/8, строение 1, помещение ООО «Граунд».

Требования о проведении согласования местоположения границ земельных участков на местности принимаются с «06 апреля 2018 года» по «07 мая 2018 года», обоснованные возражения о местоположении границ земельных участков после ознакомления с проектом межевого плана принимаются с «06 апреля 2018 года» по «07 мая 2018 года» по адресу: 105005, город Москва, улица Бауманская, дом 68/8, строение 1, помещение ООО «Граунд».

При проведении согласования местоположения границ при себе необходимо иметь документ, удостоверяющий личность, а также документы о правах на земельный участок (часть 12 статьи 39, часть 2 статьи 40 Федерального закона от 24.07.2007 года № 221-ФЗ «О кадастровой деятельности»).

Неявка заинтересованных лиц не является препятствием для проведения собрания о согласовании местоположения границ земельного участка.

Извещение о проведении собрания о согласовании местоположения границы земельного участка

Кадастровым инженером Аглиева Инзиля Илшатовна, 105005, город Москва, улица Бауманская, дом 68/8, строение 1, помещение ООО «Граунд», shiabutdinova@graund.net, телефон: +7 (495)374-98-92, 003.

Выполняются кадастровые работы в отношении земельного участка с кадастровым № 50:24:0050650:649, расположенного: область Московская, район Орехово-Зуевский, южнее поселка Снопки Старый, с/т "Союз", участок 917, кадастровый квартал 50:24:0050651.

Смежные земельные участки, с которыми требуется согласование:

К№ 50:24:0000000:40 (область Московская, район Орехово-Зуевский, сдт "Союз", южнее поселка Снопки Старый);

Московская область, Орехово-Зуевский район, южнее поселка Снопки Старый, с/т "Союз", участок 930;

Московская область, Орехово-Зуевский район, южнее поселка Снопки Старый, с/т "Союз", участок 918.

Заказчиком кадастровых работ является:

Володина Мария Павловна, 127540, город Москва, улица Дубинская, дом 22, корпус 4, квартира 64, телефон: +7 (905)-565-75-72.

Собрание по поводу согласования местоположения границы состоится по адресу: город Москва, улица Бауманская, дом 68/8, строение 1, помещение ООО «Граунд» «07 мая 2018 года» в 11 часов 00 минут.

С проектом межевого плана земельного участка можно ознакомиться по адресу: город Москва, улица Бауманская, дом 68/8, строение 1, помещение ООО «Граунд».

Требования о проведении согласования местоположения границ земельных участков на местности принимаются с «06 апреля 2018 года» по «07 мая 2018 года», обоснованные возражения о местоположении границ земельных участков после ознакомления с проектом межевого плана принимаются с «06 апреля 2018 года» по «07 мая 2018 года» по адресу: 105005, город Москва, улица Бауманская, дом 68/8, строение 1, помещение ООО «Граунд».

При проведении согласования местоположения границ при себе необходимо иметь документ, удостоверяющий личность, а также документы о правах на земельный участок (часть 12 статьи 39, часть 2 статьи 40 Федерального закона от 24.07.2007 года № 221-ФЗ «О кадастровой деятельности»).

Неявка заинтересованных лиц не является препятствием для проведения собрания о согласовании местоположения границ земельного участка.

Извещение о проведении собрания о согласовании местоположения границы земельного участка

Кадастровым инженером Аглиева Инзиля Илшатовна, 105005, город Москва, улица Бауманская, дом 68/8, строение 1, помещение ООО «Граунд», shiabutdinova@graund.net, телефон: +7 (495)374-98-92, 003.

Выполняются кадастровые работы в отношении земельного участка с кадастровым № 50:24:0050651:69, расположенного: область Московская, район Орехово-Зуевский, с/т "Союз", южнее поселка Снопки Старый, участок 1001, кадастровый квартал 50:24:0050651.

Смежные земельные участки, с которыми требуется согласование:

К№ 50:24:0000000:40 (область Московская, район Орехово-Зуевский, сдт "Союз", южнее поселка Снопки Старый);

К№ 50:24:0050651:68 (область Московская, район Орехово-Зуевский, с/т "Союз", южнее поселка Снопки Старый, участок 1002);

К№ 50:24:0050650:124 (область Московская, район Орехово-Зуевский, с/т "Союз", южнее поселка Снопки Старый, участок 1000);

Московская область, Орехово-Зуевский район, с/т "Союз", южнее поселка Снопки Старый, участок 1013;

Московская область, Орехово-Зуевский район, с/т "Союз", южнее поселка Снопки Старый, участок 1014.

Заказчиком кадастровых работ является:

Чернова Лилия Зауриевна, 115404, город Москва, улица Домбасская, дом 6, квартира 220, телефон: +7 (905)-565-75-72.

Собрание по поводу согласования местоположения границы состоится по адресу: город Москва, улица Бауманская, дом 68/8, строение 1, помещение ООО «Граунд» «07 мая 2018 года» в 11 часов 00 минут.

С проектом межевого плана земельного участка можно ознакомиться по адресу: город Москва, улица Бауманская, дом 68/8, строение 1, помещение ООО «Граунд».

Требования о проведении согласования местоположения границ земельных участков на местности принимаются с «06 апреля 2018 года» по «07 мая 2018 года», обоснованные возражения о местоположении границ земельных участков после ознакомления с проектом межевого плана принимаются с «06 апреля 2018 года» по «07 мая 2018 года» по адресу: 105005, город Москва, улица Бауманская, дом 68/8, строение 1, помещение ООО «Граунд».

При проведении согласования местоположения границ при себе необходимо иметь документ, удостоверяющий личность, а также документы о правах на земельный участок (часть 12 статьи 39, часть 2 статьи 40 Федерального закона от 24.07.2007 года № 221-ФЗ «О кадастровой деятельности»).

Неявка заинтересованных лиц не является препятствием для проведения собрания о согласовании местоположения границ земельного участка.

Извещение о проведении собрания о согласовании местоположения границы земельного участка

Кадастровым инженером Аглиева Инзиля Илшатовна, 105005, город Москва, улица Бауманская, дом 68/8, строение 1, помещение ООО «Граунд», shiabutdinova@graund.net, телефон: +7 (495)374-98-92, 003.

Выполняются кадастровые работы в отношении земельного участка с кадастровым № 50:24:0050651:373, расположенного: область Московская, район Орехово-Зуевский, с/т "Союз", южнее поселка Снопки Старый, участок 988, кадастровый квартал 50:24:0050651.

Смежные земельные участки, с которыми требуется согласование:

К№ 50:24:0000000:40 (область Московская, район Орехово-Зуевский, сдт "Союз", южнее поселка Снопки Старый);

К№ 50:24:0050650:648 (область Московская, район Орехово-Зуевский, с/т "Союз", южнее поселка Снопки Старый, участок 989);

К№ 50:24:0050651:60 (область Московская, район Орехово-Зуевский, с/т "Союз", южнее поселка Снопки Старый, участок 975);

Московская область, Орехово-Зуевский район, с/т "Союз", южнее поселка Снопки Старый, участок 987.

Заказчиком кадастровых работ является: Воропаева Любовь Васильевна, 117321, город Москва, улица Профсоюзная, дом 140, корпус 2, квартира 54, телефон: +7 (905)-565-75-72.

Собрание по поводу согласования местоположения границы состоится по адресу: город Москва, улица Бауманская, дом 68/8, строение 1, помещение ООО «Граунд» «07 мая 2018 года» в 11 часов 00 минут.

С проектом межевого плана земельного участка можно ознакомиться по адресу: город Москва, улица Бауманская, дом 68/8, строение 1, помещение ООО «Граунд».

Требования о проведении согласования местоположения границ земельных участков на местности принимаются с «06 апреля 2018 года» по «07 мая 2018 года», обоснованные возражения о местоположении границ земельных участков после ознакомления с проектом межевого плана принимаются с «06 апреля 2018 года» по «07 мая 2018 года» по адресу: 105005, город Москва, улица Бауманская, дом 68/8, строение 1, помещение ООО «Граунд».

При проведении согласования местоположения границ при себе необходимо иметь документ, удостоверяющий личность, а также документы о правах на земельный участок (часть 12 статьи 39, часть 2 статьи 40 Федерального закона от 24.07.2007 года № 221-ФЗ «О кадастровой деятельности»).

Неявка заинтересованных лиц не является препятствием для проведения собрания о согласовании местоположения границ земельного участка.

Извещение о проведении собрания о согласовании местоположения границы земельного участка

Кадастровым инженером Аглиева Инзиля Илшатова, 105005, город Москва, улица Бауманская, дом 68/8, строение 1, помещение ООО «Граунд», shiabutdipova@graund.net, телефон: +7 (495)374-98-92, 003.

Выполняются кадастровые работы в отношении земельного участка с кадастровым № 50:24:0050651:60, расположенного: область Московская, район Орехово-Зуевский, с/т "Союз", южнее поселка Снопок Старый, участок 975, кадастровый квартал 50:24:0050651.

Смежные земельные участки, с которыми требуется согласование:

К№ 50:24:0000000:40 (область Московская, район Орехово-Зуевский, сдт "Союз", южнее поселка Снопок Старый);

К№ 50:24:0050651:373 (область Московская, район Орехово-Зуевский, с/т "Союз", южнее поселка Снопок Старый, участок 988);

К№ 50:24:0050651:62 (область Московская, район Орехово-Зуевский, с/т "Союз", южнее поселка Снопок Старый, участок 974);

Московская область, Орехово-Зуевский район, с/т "Союз", южнее поселка Снопок Старый, участок 976.

Заказчиком кадастровых работ является:

Романовская Галина Николаевна, 127591, город Москва, улица Дубнинская, дом 32, корпус 6, квартира 17, телефон: +7 (905)-565-75-72.

Собрание по поводу согласования местоположения границы состоится по адресу: город Москва, улица Бауманская, дом 68/8, строение 1, помещение ООО «Граунд» «07 мая 2018 года» в 11 часов 00 минут.

С проектом межевого плана земельного участка можно ознакомиться по адресу: город Москва, улица Бауманская, дом 68/8, строение 1, помещение ООО «Граунд».

Требования о проведении согласования местоположения границ земельных участков на местности принимаются с «06 апреля 2018 года» по «07 мая 2018 года», обоснованные возражения о местоположении границ земельных участков после ознакомления с проектом межевого плана принимаются с «06 апреля 2018 года» по «07 мая 2018 года» по адресу: 105005, город Москва, улица Бауманская, дом 68/8, строение 1, помещение ООО «Граунд».

При проведении согласования местоположения границ при себе необходимо иметь документ, удостоверяющий личность, а также документы о правах на земельный участок (часть 12 статьи 39, часть 2 статьи 40 Федерального закона от 24.07.2007 года № 221-ФЗ «О кадастровой деятельности»).

Неявка заинтересованных лиц не является препятствием для проведения собрания о согласовании местоположения границ земельного участка.

Извещение о проведении собрания о согласовании местоположения границы земельного участка

Кадастровым инженером Аглиева Инзиля Илшатова, 105005, город Москва, улица Бауманская, дом 68/8, строение 1, помещение ООО «Граунд», shiabutdipova@graund.net, телефон: +7 (495)374-98-92, 003.

Выполняются кадастровые работы в отношении земельного участка с кадастровым № 50:24:0050651:68, расположенного: область Московская, район Орехово-Зуевский, с/т "Союз", южнее поселка Снопок Старый, участок 1002, кадастровый квартал 50:24:0050651.

Смежные земельные участки, с которыми требуется согласование:

К№ 50:24:0000000:40 (область Московская, район Орехово-Зуевский, сдт "Союз", южнее поселка Снопок Старый);

Московская область, Орехово-Зуевский район, с/т "Союз", южнее поселка Снопок Старый, участок 1003;

Московская область, Орехово-Зуевский район, с/т "Союз", южнее поселка Снопок Старый, участок 1014;

К№ 50:24:0050651:57 (область Московская, район Орехово-Зуевский, с/т "Союз", южнее поселка Снопок Старый, участок 1015);

К№ 50:24:0050651:69 (область Московская, район Орехово-Зуевский, с/т "Союз", южнее поселка Снопок Старый, участок 1001).

Заказчиком кадастровых работ является:

Шмелева Алла Михайловна, 127560, город Москва, улица Плещеева, дом 9, квартира 127, телефон: +7 (905)-565-75-72.

Собрание по поводу согласования местоположения границы состоится по адресу: город Москва, улица Бауманская, дом 68/8, строение 1, помещение ООО «Граунд» «07 мая 2018 года» в 11 часов 00 минут.

С проектом межевого плана земельного участка можно ознакомиться по адресу: город Москва, улица Бауманская, дом 68/8, строение 1, помещение ООО «Граунд».

Требования о проведении согласования местоположения границ земельных участков на местности принимаются с «06 апреля 2018 года» по «07 мая 2018 года», обоснованные возражения о местоположении границ земельных участков после ознакомления с проектом межевого плана принимаются с «06 апреля 2018 года» по «07 мая 2018 года» по адресу: 105005, город Москва, улица Бауманская, дом 68/8, строение 1, помещение ООО «Граунд».

При проведении согласования местоположения границ при себе необходимо иметь документ, удостоверяющий личность, а также документы о правах на земельный участок (часть 12 статьи 39, часть 2 статьи 40 Федерального закона от 24.07.2007 года № 221-ФЗ «О кадастровой деятельности»).

Неявка заинтересованных лиц не является препятствием для проведения собрания о согласовании местоположения границ земельного участка.

Извещение о проведении собрания о согласовании местоположения границы земельного участка

Кадастровым инженером Аглиева Инзиля Илшатова, 105005, город Москва, улица Бауманская, дом 68/8, строение 1, помещение ООО «Граунд», shiabutdipova@graund.net, телефон: +7 (495)374-98-92, 003.

Выполняются кадастровые работы в отношении земельного участка с кадастровым № 50:24:0050651:74, расположенного: область Московская, район Орехово-Зуевский, с/т "Союз", южнее поселка Снопок Старый, участок 998, кадастровый квартал 50:24:0050651.

Смежные земельные участки, с которыми требуется согласование:

К№ 50:24:0000000:40 (область Московская, район Орехово-Зуевский, сдт "Союз", южнее поселка Снопок Старый);

К№ 50:24:0050651:73 (область Московская, район Орехово-Зуевский, с/т "Союз", южнее поселка Снопок

Старый, участок 999);

К№ 50:24:0050651:56 (область Московская, район Орехово-Зуевский, Верейское сельское поселение, южнее поселка Снопок Старый, участок 1011);

К№ 50:24:0050650:764 (область Московская, район Орехово-Зуевский, Верейское сельское поселение, южнее поселка Снопок Старый, с/т "Союз", участок 997);

Московская область, Орехово-Зуевский район, с/т "Союз", южнее поселка Снопок Старый, участок 1010.

Заказчиком кадастровых работ является:

Новожилова Лидия Викторовна, 105425, город Москва, улица 3-я Парковская, дом 38, корпус 1, квартира 83, телефон: +7 (905)-565-75-72.

Собрание по поводу согласования местоположения границы состоится по адресу: город Москва, улица Бауманская, дом 68/8, строение 1, помещение ООО «Граунд» «07 мая 2018 года» в 11 часов 00 минут.

С проектом межевого плана земельного участка можно ознакомиться по адресу: город Москва, улица Бауманская, дом 68/8, строение 1, помещение ООО «Граунд».

Требования о проведении согласования местоположения границ земельных участков на местности принимаются с «06 апреля 2018 года» по «07 мая 2018 года», обобщенные возражения о местоположении границ земельных участков после ознакомления с проектом межевого плана принимаются с «06 апреля 2018 года» по «07 мая 2018 года» по адресу: 105005, город Москва, улица Бауманская, дом 68/8, строение 1, помещение ООО «Граунд».

При проведении согласования местоположения границ при себе необходимо иметь документ, удостоверяющий личность, а также документы о правах на земельный участок (часть 12 статьи 39, часть 2 статьи 40 Федерального закона от 24.07.2007 года № 221-ФЗ «О кадастровой деятельности»).

Неявка заинтересованных лиц не является препятствием для проведения собрания о согласовании местоположения границ земельного участка.

Извещение о проведении собрания о согласовании местоположения границы земельного участка

Кадастровым инженером Аглиева Инзиля Илшатовна, 105005, город Москва, улица Бауманская, дом 68/8, строение 1, помещение ООО «Граунд», shiabutdipova@graund.net, телефон: +7 (495)374-98-92, 003.

Выполняются кадастровые работы в отношении земельного участка с кадастровым № 50:24:0050651:376, расположенного: область Московская, район Орехово-Зуевский, с/т "Союз", южнее поселка Снопок Старый, участок 994, кадастровый квартал 50:24:0050651.

Смежные земельные участки, с которыми требуется согласование:

К№ 50:24:0000000:40 (область Московская, район Орехово-Зуевский, сдт "Союз", южнее поселка Снопок Старый);

Московская область, Орехово-Зуевский район, с/т "Союз", южнее поселка Снопок Старый, участок 993;

Московская область, Орехово-Зуевский район, с/т "Союз", южнее поселка Снопок Старый, участок 1006;

Московская область, Орехово-Зуевский район, с/т "Союз", южнее поселка Снопок Старый, участок 1007;

Московская область, Орехово-Зуевский район, с/т "Союз", южнее поселка Снопок Старый, участок 995.

Заказчиком кадастровых работ является:

Сухарев Сергей Станиславович, 125362, город Москва, улица Свободы, дом 8/4, строение 1, квартира 99, телефон: +7 (905)-565-75-72.

Собрание по поводу согласования местоположения границы состоится по адресу: город Москва, улица Бауманская, дом 68/8, строение 1, помещение ООО «Граунд» «07 мая 2018 года» в 11 часов 00 минут.

С проектом межевого плана земельного участка можно ознакомиться по адресу: город Москва, улица Бауманская, дом 68/8, строение 1, помещение ООО «Граунд».

Требования о проведении согласования местоположения границ земельных участков на местности принимаются с «06 апреля 2018 года» по «07 мая 2018 года», обобщенные возражения о местоположении границ земельных участков после ознакомления с проектом межевого плана принимаются с «06 апреля 2018 года» по «07 мая 2018 года» по адресу: 105005, город Москва, улица Бауманская, дом 68/8, строение 1, помещение ООО «Граунд».

При проведении согласования местоположения границ при себе необходимо иметь документ, удостоверяющий личность, а также документы о правах на земельный участок (часть 12 статьи 39, часть 2 статьи 40 Федерального закона от 24.07.2007 года № 221-ФЗ «О кадастровой деятельности»).

Неявка заинтересованных лиц не является препятствием для проведения собрания о согласовании местоположения границ земельного участка.

Извещение о проведении собрания о согласовании местоположения границы земельного участка

Кадастровым инженером Аглиева Инзиля Илшатовна, 105005, город Москва, улица Бауманская, дом 68/8, строение 1, помещение ООО «Граунд», shiabutdipova@graund.net, телефон: +7 (495)374-98-92, 003.

Выполняются кадастровые работы в отношении земельного участка с кадастровым № 50:24:0050651:377, расположенного: область Московская, район Орехово-Зуевский, с/т "Союз", южнее поселка Снопок Старый, участок 992, кадастровый квартал 50:24:0050651.

Смежные земельные участки, с которыми требуется согласование:

К№ 50:24:0000000:40 (область Московская, район Орехово-Зуевский, сдт "Союз", южнее поселка Снопок Старый);

Московская область, Орехово-Зуевский район, с/т "Союз", южнее поселка Снопок Старый, участок 993;

Московская область, Орехово-Зуевский район, с/т "Союз", южнее поселка Снопок Старый, участок 1005;

К№ 50:24:0050651:50 (область Московская, район Орехово-Зуевский, с/т "Союз", южнее поселка Снопок Старый, участок 991).

Заказчиком кадастровых работ является:

Дудинова Лариса Ивановна, 109202, город Москва, улица 3-я Карачаровская, дом 4, корпус 1, квартира 51, телефон: +7 (905)-565-75-72.

Собрание по поводу согласования местоположения границы состоится по адресу: город Москва, улица Бауманская, дом 68/8, строение 1, помещение ООО «Граунд» «07 мая 2018 года» в 11 часов 00 минут.

С проектом межевого плана земельного участка можно ознакомиться по адресу: город Москва, улица Бауманская, дом 68/8, строение 1, помещение ООО «Граунд».

Требования о проведении согласования местоположения границ земельных участков на местности принимаются с «06 апреля 2018 года» по «07 мая 2018 года», обобщенные возражения о местоположении границ земельных участков после ознакомления с проектом межевого плана принимаются с «06 апреля 2018 года» по «07 мая 2018 года» по адресу: 105005, город Москва, улица Бауманская, дом 68/8, строение 1, помещение ООО «Граунд».

При проведении согласования местоположения границ при себе необходимо иметь документ, удостоверяющий личность, а также документы о правах на земельный участок (часть 12 статьи 39, часть 2 статьи 40 Федерального закона от 24.07.2007 года № 221-ФЗ «О кадастровой деятельности»).

Неявка заинтересованных лиц не является препятствием для проведения собрания о согласовании местоположения границ земельного участка.

Извещение о проведении собрания о согласовании местоположения границы земельного участка

Кадастровым инженером Аглиева Инзиля Илшатовна, 105005, город Москва, улица Бауманская, дом 68/8, строение 1, помещение ООО «Граунд», shiabutdipova@graund.net, телефон: +7 (495)374-98-92, 003.

Выполняются кадастровые работы в отношении земельного участка с кадастровым № 50:24:0050651:367, расположенного: область Московская, район Орехово-Зуевский, с/т "Союз", южнее поселка Снопок Старый, участок 971, кадастровый квартал 50:24:0050651.

Смежные земельные участки, с которыми требуется согласование:

К№ 50:24:0000000:40 (область Московская, район Орехово-Зуевский, сдт "Союз", южнее поселка Снопок Старый);

Московская область, Орехово-Зуевский район, южнее

поселка Снопки Старый, с/т "Союз", участок 972;
 Московская область, Орехово-Зуевский район, с/т "Союз", южнее поселка Снопки Старый, участок 984;
 Московская область, Орехово-Зуевский район, с/т "Союз", южнее поселка Снопки Старый, участок 970.
 Заказчиком кадастровых работ является:
 Кирягин Вениамин Михайлович, 111395, город Москва, улица Снайперская, дом 6, корпус 2, квартира 119, телефон: +7 (905)-565-75-72.

Собрание по поводу согласования местоположения границы состоится по адресу: город Москва, улица Бауманская, дом 68/8, строение 1, помещение ООО «Граунд» «07 мая 2018 года» в 11 часов 00 минут.

С проектом межевого плана земельного участка можно ознакомиться по адресу: город Москва, улица Бауманская, дом 68/8, строение 1, помещение ООО «Граунд».

Требования о проведении согласования местоположения границ земельных участков на местности принимаются с «06 апреля 2018 года» по «07 мая 2018 года», обоснованные возражения о местоположении границ земельных участков после ознакомления с проектом межевого плана принимаются с «06 апреля 2018 года» по «07 мая 2018 года» по адресу: 105005, город Москва, улица Бауманская, дом 68/8, строение 1, помещение ООО «Граунд».

При проведении согласования местоположения границ при себе необходимо иметь документ, удостоверяющий личность, а также документы о правах на земельный участок (часть 12 статьи 39, часть 2 статьи 40 Федерального закона от 24.07.2007 года № 221-ФЗ «О кадастровой деятельности»).

Неявка заинтересованных лиц не является препятствием для проведения собрания о согласовании местоположения границ земельного участка.

Извещение о проведении собрания о согласовании местоположения границы земельного участка

Кадастровым инженером Аглиева Инзиля Илшатовна, 105005, город Москва, улица Бауманская, дом 68/8, строение 1, помещение ООО «Граунд», shiabutdipova@grund.net, телефон: +7 (495)374-98-92, 003.

Выполняются кадастровые работы в отношении земельного участка с кадастровым № 50:24:0050651:52, расположенного: область Московская, район Орехово-Зуевский, с/т "Союз", южнее поселка Снопки Старый, участок 445, кадастровый квартал 50:24:0050651.

Смежные земельные участки, с которыми требуется согласование:

К№ 50:24:0000000:40 (область Московская, район Орехово-Зуевский, сдт "Союз", южнее поселка Снопки Старый);

К№ 50:24:0050651:22 (область Московская, район Орехово-Зуевский, с/т "Союз", южнее поселка Снопки Старый, участок 444);

К№ 50:24:0050650:263 (область Московская, район Орехово-Зуевский, с/т "Союз", южнее поселка Снопки Старый, участок 463);

Московская область, Орехово-Зуевский район, с/т "Союз", южнее поселка Снопки Старый, участок 446.

Заказчиком кадастровых работ является:

Чистякова Клавдия Валентиновна, 109469, город Москва, улица Братиславская, дом 26, квартира 319, телефон: +7 (905)-565-75-72.

Собрание по поводу согласования местоположения границы состоится по адресу: город Москва, улица Бауманская, дом 68/8, строение 1, помещение ООО «Граунд» «07 мая 2018 года» в 11 часов 00 минут.

С проектом межевого плана земельного участка можно ознакомиться по адресу: город Москва, улица Бауманская, дом 68/8, строение 1, помещение ООО «Граунд».

Требования о проведении согласования местоположения границ земельных участков на местности принимаются с «06 апреля 2018 года» по «07 мая 2018 года», обоснованные возражения о местоположении границ земельных участков после ознакомления с проектом межевого плана принимаются с «06 апреля 2018 года» по «07 мая 2018 года» по адресу: 105005, город Москва, улица Бауманская, дом 68/8, строение 1, помещение ООО «Граунд».

При проведении согласования местоположения границ при себе необходимо иметь документ, удостоверяю-

щий личность, а также документы о правах на земельный участок (часть 12 статьи 39, часть 2 статьи 40 Федерального закона от 24.07.2007 года № 221-ФЗ «О кадастровой деятельности»).

Неявка заинтересованных лиц не является препятствием для проведения собрания о согласовании местоположения границ земельного участка.

Извещение о проведении собрания о согласовании местоположения границы земельного участка

Кадастровым инженером Аглиева Инзиля Илшатовна, 105005, город Москва, улица Бауманская, дом 68/8, строение 1, помещение ООО «Граунд», shiabutdipova@grund.net, телефон: +7 (495)374-98-92, 003.

Выполняются кадастровые работы в отношении земельного участка с кадастровым № 50:24:0050649:87, расположенного: область Московская, район Орехово-Зуевский, с/т "Союз", южнее поселка Снопки Старый, участок 744, кадастровый квартал 50:24:0050649.

Смежные земельные участки, с которыми требуется согласование:

К№ 50:24:0000000:40 (область Московская, район Орехово-Зуевский, сдт "Союз", южнее поселка Снопки Старый);

Московская область, Орехово-Зуевский район, с/т "Союз", южнее поселка Снопки Старый, участок 730;

Московская область, Орехово-Зуевский район, с/т "Союз", южнее поселка Снопки Старый, участок 745;

К№ 50:24:0050649:86 (область Московская, район Орехово-Зуевский, с/т "Союз", южнее поселка Снопки Старый, участок 743).

Заказчиком кадастровых работ является:

Степанова Виктория Игоревна, 109263, город Москва, Волжский бульвар, дом 42, квартира 16, телефон: +7 (905)-565-75-72.

Собрание по поводу согласования местоположения границы состоится по адресу: город Москва, улица Бауманская, дом 68/8, строение 1, помещение ООО «Граунд» «07 мая 2018 года» в 11 часов 00 минут.

С проектом межевого плана земельного участка можно ознакомиться по адресу: город Москва, улица Бауманская, дом 68/8, строение 1, помещение ООО «Граунд».

Требования о проведении согласования местоположения границ земельных участков на местности принимаются с «06 апреля 2018 года» по «07 мая 2018 года», обоснованные возражения о местоположении границ земельных участков после ознакомления с проектом межевого плана принимаются с «06 апреля 2018 года» по «07 мая 2018 года» по адресу: 105005, город Москва, улица Бауманская, дом 68/8, строение 1, помещение ООО «Граунд».

При проведении согласования местоположения границ при себе необходимо иметь документ, удостоверяющий личность, а также документы о правах на земельный участок (часть 12 статьи 39, часть 2 статьи 40 Федерального закона от 24.07.2007 года № 221-ФЗ «О кадастровой деятельности»).

Неявка заинтересованных лиц не является препятствием для проведения собрания о согласовании местоположения границ земельного участка.

Извещение о проведении собрания о согласовании местоположения границы земельного участка

Кадастровым инженером Аглиева Инзиля Илшатовна, 105005, город Москва, улица Бауманская, дом 68/8, строение 1, помещение ООО «Граунд», shiabutdipova@grund.net, телефон: +7 (495)374-98-92, 003.

Выполняются кадастровые работы в отношении земельного участка с кадастровым № 50:24:0050649:86, расположенного: область Московская, район Орехово-Зуевский, с/т "Союз", южнее поселка Снопки Старый, участок 743, кадастровый квартал 50:24:0050649.

Смежные земельные участки, с которыми требуется согласование:

К№ 50:24:0000000:40 (область Московская, район Орехово-Зуевский, сдт "Союз", южнее поселка Снопки Старый);

Московская область, Орехово-Зуевский район, с/т "Союз", южнее поселка Снопки Старый, участок 729;

К№ 50:24:0050650:531 (область Московская, район

Орехово-Зуевский, с/т "Союз", южнее поселка Снопки Старый, участок 742);

К№ 50:24:0050649:87 (область Московская, район Орехово-Зуевский, с/т "Союз", южнее поселка Снопки Старый, участок 744).

Заказчиком кадастровых работ является:

Степанова Виктория Игоревна, 109263, город Москва, Волжский бульвар, дом 42, квартира 16, телефон: +7 (905)-565-75-72.

Собрание по поводу согласования местоположения границы состоится по адресу: город Москва, улица Бауманская, дом 68/8, строение 1, помещение ООО «Граунд» «07 мая 2018 года» в 11 часов 00 минут.

С проектом межевого плана земельного участка можно ознакомиться по адресу: город Москва, улица Бауманская, дом 68/8, строение 1, помещение ООО «Граунд».

Требования о проведении согласования местоположения границ земельных участков на местности принимаются с «06 апреля 2018 года» по «07 мая 2018 года», обоснованные возражения о местоположении границ земельных участков после ознакомления с проектом межевого плана принимаются с «06 апреля 2018 года» по «07 мая 2018 года» по адресу: 105005, город Москва, улица Бауманская, дом 68/8, строение 1, помещение ООО «Граунд».

При проведении согласования местоположения границ при себе необходимо иметь документ, удостоверяющий личность, а также документы о правах на земельный участок (часть 12 статьи 39, часть 2 статьи 40 Федерального закона от 24.07.2007 года № 221-ФЗ «О кадастровой деятельности»).

Неявка заинтересованных лиц не является препятствием для проведения собрания о согласовании местоположения границ земельного участка.

Извещение о проведении собрания о согласовании местоположения границы земельного участка

Кадастровым инженером Аглиева Инзиля Илшатовна, 105005, город Москва, улица Бауманская, дом 68/8, строение 1, помещение ООО «Граунд», shiabutdipova@graund.net, телефон: +7 (495)374-98-92, 003.

Выполняются кадастровые работы в отношении земельного участка с кадастровым № 50:24:0050649:110, расположенного: область Московская, район Орехово-Зуевский, с/т "Союз", южнее поселка Снопки Старый, участок 697, кадастровый квартал 50:24:0050649.

Смежные земельные участки, с которыми требуется согласование:

К№ 50:24:0000000:40 (область Московская, район Орехово-Зуевский, сдт "Союз", южнее поселка Снопки Старый);

Московская область, Орехово-Зуевский район, с/т "Союз", южнее поселка Снопки Старый, участок 698;

Московская область, Орехово-Зуевский район, с/т "Союз", южнее поселка Снопки Старый, участок 684.

Заказчиком кадастровых работ является:

Нефедов Сергей Вячеславович, 117485, город Москва, улица Миклуха-Маклая, дом 39, корпус 2, квартира 376, телефон: +7 (905)-565-75-72.

Собрание по поводу согласования местоположения границы состоится по адресу: город Москва, улица Бауманская, дом 68/8, строение 1, помещение ООО «Граунд» «07 мая 2018 года» в 11 часов 00 минут.

С проектом межевого плана земельного участка можно ознакомиться по адресу: город Москва, улица Бауманская, дом 68/8, строение 1, помещение ООО «Граунд».

Требования о проведении согласования местоположения границ земельных участков на местности принимаются с «06 апреля 2018 года» по «07 мая 2018 года», обоснованные возражения о местоположении границ земельных участков после ознакомления с проектом межевого плана принимаются с «06 апреля 2018 года» по «07 мая 2018 года» по адресу: 105005, город Москва, улица Бауманская, дом 68/8, строение 1, помещение ООО «Граунд».

При проведении согласования местоположения границ при себе необходимо иметь документ, удостоверяющий личность, а также документы о правах на земельный участок (часть 12 статьи 39, часть 2 статьи 40 Федерального закона от 24.07.2007 года № 221-ФЗ «О кадастровой деятельности»).

Неявка заинтересованных лиц не является препятствием для проведения собрания о согласовании местоположения границ земельного участка.

Извещение о проведении собрания о согласовании местоположения границы земельного участка

Кадастровым инженером Аглиева Инзиля Илшатовна, 105005, город Москва, улица Бауманская, дом 68/8, строение 1, помещение ООО «Граунд», shiabutdipova@graund.net, телефон: +7 (495)374-98-92, 003.

Выполняются кадастровые работы в отношении земельного участка с кадастровым № 50:24:0050649:151, расположенного: область Московская, район Орехово-Зуевский, с/т "Союз", южнее поселка Снопки Старый, участок 856, кадастровый квартал 50:24:0050650.

Смежные земельные участки, с которыми требуется согласование:

К№ 50:24:0000000:40 (область Московская, район Орехово-Зуевский, сдт "Союз", южнее поселка Снопки Старый);

К№ 50:24:0050650:712 (область Московская, район Орехово-Зуевский, южнее поселка Снопки Старый, с/т "Союз", участок 843);

К№ 50:24:0050650:553 (область Московская, район Орехово-Зуевский, с/т "Союз", южнее поселка Снопки Старый, участок 855);

К№ 50:24:0050650:8 (область Московская, район Орехово-Зуевский, с/т "Союз", южнее поселка Снопки Старый, участок 857).

Заказчиком кадастровых работ является:

Шеблова Екатерина Александровна, 111020, город Москва, улица Авиамоторная, дом 9, квартира 3, телефон: +7 (905)-565-75-72.

Собрание по поводу согласования местоположения границы состоится по адресу: город Москва, улица Бауманская, дом 68/8, строение 1, помещение ООО «Граунд» «07 мая 2018 года» в 11 часов 00 минут.

С проектом межевого плана земельного участка можно ознакомиться по адресу: город Москва, улица Бауманская, дом 68/8, строение 1, помещение ООО «Граунд».

Требования о проведении согласования местоположения границ земельных участков на местности принимаются с «06 апреля 2018 года» по «07 мая 2018 года», обоснованные возражения о местоположении границ земельных участков после ознакомления с проектом межевого плана принимаются с «06 апреля 2018 года» по «07 мая 2018 года» по адресу: 105005, город Москва, улица Бауманская, дом 68/8, строение 1, помещение ООО «Граунд».

При проведении согласования местоположения границ при себе необходимо иметь документ, удостоверяющий личность, а также документы о правах на земельный участок (часть 12 статьи 39, часть 2 статьи 40 Федерального закона от 24.07.2007 года № 221-ФЗ «О кадастровой деятельности»).

Неявка заинтересованных лиц не является препятствием для проведения собрания о согласовании местоположения границ земельного участка.

Извещение о проведении собрания о согласовании местоположения границы земельного участка

Кадастровым инженером Аглиева Инзиля Илшатовна, 105005, город Москва, улица Бауманская, дом 68/8, строение 1, помещение ООО «Граунд», shiabutdipova@graund.net, телефон: +7 (495)374-98-92, 003.

Выполняются кадастровые работы в отношении земельного участка с кадастровым № 50:24:0050649:141, расположенного: область Московская, район Орехово-Зуевский, южнее поселка Снопки Старый, с/т "Союз", участок 806, кадастровый квартал 50:24:0050650.

Смежные земельные участки, с которыми требуется согласование:

К№ 50:24:0000000:40 (область Московская, район Орехово-Зуевский, сдт "Союз", южнее поселка Снопки Старый);

К№ 50:24:0050650:561 (область Московская, район Орехово-Зуевский, с/т "Союз", южнее поселка Снопки Старый, участок 807);

К№ 50:24:0050650:663 (область Московская, район Орехово-Зуевский, южнее поселка Снопки Старый, с/т

"Союз", участок 792);
область Московская, район Орехово-Зуевский, южнее поселка Снопок Старый, с/т "Союз", участок 805.

Заказчиком кадастровых работ является:

Киреева Нина Ивановна, 117133, город Москва, улица Теплый Стан, дом 12, корпус 4, квартира 218, телефон: +7 (905)-565-75-72.

Собрание по поводу согласования местоположения границы состоится по адресу: город Москва, улица Бауманская, дом 68/8, строение 1, помещение ООО «Граунд» «07 мая 2018 года» в 11 часов 00 минут.

С проектом межевого плана земельного участка можно ознакомиться по адресу: город Москва, улица Бауманская, дом 68/8, строение 1, помещение ООО «Граунд».

Требования о проведении согласования местоположения границ земельных участков на местности принимаются с «06 апреля 2018 года» по «07 мая 2018 года», обоснованные возражения о местоположении границ земельных участков после ознакомления с проектом межевого плана принимаются с «06 апреля 2018 года» по «07 мая 2018 года» по адресу: 105005, город Москва, улица Бауманская, дом 68/8, строение 1, помещение ООО «Граунд».

При проведении согласования местоположения границ при себе необходимо иметь документ, удостоверяющий личность, а также документы о правах на земельный участок (часть 12 статьи 39, часть 2 статьи 40 Федерального закона от 24.07.2007 года № 221-ФЗ «О кадастровой деятельности»).

Неявка заинтересованных лиц не является препятствием для проведения собрания о согласовании местоположения границ земельного участка.

Извещение о проведении собрания о согласовании местоположения границы земельного участка

Кадастровым инженером Аглиева Инзиля Илшатовна, 105005, город Москва, улица Бауманская, дом 68/8, строение 1, помещение ООО «Граунд», shiabutdinova@graund.net, телефон: +7 (495)374-98-92, 003.

Выполняются кадастровые работы в отношении земельного участка с кадастровым № 50:24:0050649:91, расположенного: область Московская, район Орехово-Зуевский, с/т "Союз", южнее поселка Снопок Старый, участок 712, кадастровый квартал 50:24:0050649.

Смежные земельные участки, с которыми требуется согласование:

К№ 50:24:0000000:40 (область Московская, район Орехово-Зуевский, сдт "Союз", южнее поселка Снопок Старый);

К№ 50:24:0050650:507 (область Московская, район Орехово-Зуевский, с/т "Союз", южнее поселка Снопок Старый, участок 713);

К№ 50:24:0050649:76 (область Московская, район Орехово-Зуевский, с/т "Союз", южнее поселка Снопок Старый, участок 720);

К№ 50:24:0050650:507 (область Московская, район Орехово-Зуевский, с/т "Союз", южнее поселка Снопок Старый, участок 711).

Заказчиком кадастровых работ является:

Корнеева Ольга Александровна, 119297, город Москва, улица Родниковая, дом 18, квартира 118, телефон: +7 (905)-565-75-72.

Собрание по поводу согласования местоположения границы состоится по адресу: город Москва, улица Бауманская, дом 68/8, строение 1, помещение ООО «Граунд» «07 мая 2018 года» в 11 часов 00 минут.

С проектом межевого плана земельного участка можно ознакомиться по адресу: город Москва, улица Бауманская, дом 68/8, строение 1, помещение ООО «Граунд».

Требования о проведении согласования местоположения границ земельных участков на местности принимаются с «06 апреля 2018 года» по «07 мая 2018 года», обоснованные возражения о местоположении границ земельных участков после ознакомления с проектом межевого плана принимаются с «06 апреля 2018 года» по «07 мая 2018 года» по адресу: 105005, город Москва, улица Бауманская, дом 68/8, строение 1, помещение ООО «Граунд».

При проведении согласования местоположения границ при себе необходимо иметь документ, удостоверяющий личность, а также документы о правах на земельный участок (часть 12 статьи 39, часть 2 статьи 40 Федераль-

ного закона от 24.07.2007 года № 221-ФЗ «О кадастровой деятельности»).

Неявка заинтересованных лиц не является препятствием для проведения собрания о согласовании местоположения границ земельного участка

Извещение о проведении собрания о согласовании местоположения границы земельного участка

Кадастровым инженером Аглиева Инзиля Илшатовна, 105005, город Москва, улица Бауманская, дом 68/8, строение 1, помещение ООО «Граунд», shiabutdinova@graund.net, телефон: +7 (495)374-98-92, 003.

Выполняются кадастровые работы в отношении земельного участка с кадастровым № 50:24:0050650:602, расположенного: область Московская, район Орехово-Зуевский, сдт "Союз", южнее поселка Снопок Старый, участок 836, кадастровый квартал 50:24:0050650.

Смежные земельные участки, с которыми требуется согласование:

К№ 50:24:0000000:40 (область Московская, район Орехово-Зуевский, сдт "Союз", южнее поселка Снопок Старый);

К№ 50:24:0050650:597 (область Московская, район Орехово-Зуевский, сдт "Союз", южнее поселка Снопок Старый, участок 835);

К№ 50:24:0050650:116 (область Московская, район Орехово-Зуевский, сдт "Союз", южнее поселка Снопок Старый, участок 823).

Заказчиком кадастровых работ является:

Шеблова Альбина Сергеевна, 143903, город Балашиха, проспект Ленина, дом 50, квартира 44, телефон: +7 (905)-565-75-72.

Собрание по поводу согласования местоположения границы состоится по адресу: город Москва, улица Бауманская, дом 68/8, строение 1, помещение ООО «Граунд» «07 мая 2018 года» в 11 часов 00 минут.

С проектом межевого плана земельного участка можно ознакомиться по адресу: город Москва, улица Бауманская, дом 68/8, строение 1, помещение ООО «Граунд».

Требования о проведении согласования местоположения границ земельных участков на местности принимаются с «06 апреля 2018 года» по «07 мая 2018 года», обоснованные возражения о местоположении границ земельных участков после ознакомления с проектом межевого плана принимаются с «06 апреля 2018 года» по «07 мая 2018 года» по адресу: 105005, город Москва, улица Бауманская, дом 68/8, строение 1, помещение ООО «Граунд».

При проведении согласования местоположения границ при себе необходимо иметь документ, удостоверяющий личность, а также документы о правах на земельный участок (часть 12 статьи 39, часть 2 статьи 40 Федерального закона от 24.07.2007 года № 221-ФЗ «О кадастровой деятельности»).

Неявка заинтересованных лиц не является препятствием для проведения собрания о согласовании местоположения границ земельного участка.

Извещение о проведении собрания о согласовании местоположения границы земельного участка

Кадастровым инженером Аглиева Инзиля Илшатовна, 105005, город Москва, улица Бауманская, дом 68/8, строение 1, помещение ООО «Граунд», shiabutdinova@graund.net, телефон: +7 (495)374-98-92, 003.

Выполняются кадастровые работы в отношении земельного участка с кадастровым № 50:24:0050650:561, расположенного: область Московская, район Орехово-Зуевский, с/т "Союз", южнее поселка Снопок Старый, участок 807, кадастровый квартал 50:24:0050650.

Смежные земельные участки, с которыми требуется согласование:

К№ 50:24:0000000:40 (область Московская, район Орехово-Зуевский, сдт "Союз", южнее поселка Снопок Старый);

К№ 50:24:0050650:579 (область Московская, район Орехово-Зуевский, с/т "Союз", южнее поселка Снопок Старый, участок 793);

К№ 50:24:0050649:141 (область Московская, район Орехово-Зуевский, южнее поселка Снопок Старый, с/т "Союз", участок 806);

К№ 50:24:0050649:140 (область Московская, район Орехово-Зуевский, южнее поселка Снопки Старый, с/т "Союз", участок 808).

Заказчиком кадастровых работ является:

Шевченко Светлана Андреевна, 143986, Московская область, город Железнодорожный, улица Юбилейная, дом 1А, квартира 140, телефон: +7 (905)-565-75-72.

Собрание по поводу согласования местоположения границы состоится по адресу: город Москва, улица Бауманская, дом 68/8, строение 1, помещение ООО «Граунд» «07 мая 2018 года» в 11 часов 00 минут.

С проектом межевого плана земельного участка можно ознакомиться по адресу: город Москва, улица Бауманская, дом 68/8, строение 1, помещение ООО «Граунд».

Требования о проведении согласования местоположения границ земельных участков на местности принимаются с «06 апреля 2018 года» по «07 мая 2018 года», обоснованные возражения о местоположении границ земельных участков после ознакомления с проектом межевого плана принимаются с «06 апреля 2018 года» по «07 мая 2018 года» по адресу: 105005, город Москва, улица Бауманская, дом 68/8, строение 1, помещение ООО «Граунд».

При проведении согласования местоположения границ при себе необходимо иметь документ, удостоверяющий личность, а также документы о правах на земельный участок (часть 12 статьи 39, часть 2 статьи 40 Федерального закона от 24.07.2007 года № 221-ФЗ «О кадастровой деятельности»).

Неявка заинтересованных лиц не является препятствием для проведения собрания о согласовании местоположения границ земельного участка.

Извещение о проведении собрания о согласовании местоположения границы земельного участка

Кадастровым инженером Сергуниным Александром Александровичем, 142634, Московская область, Орехово-Зуевский район, поселок Снопки Новый, улица Центральная, дом 24а, квартира 10, alexser08@rambler.ru, телефон: 8(926)526-33-25, номер регистрации в Государственном реестре лиц, осуществляющих кадастровую деятельность: 28114.

Выполняются кадастровые работы в отношении земельного участка с кадастровым № 50:24:0090307:643, расположенного: Московская область, Орехово-Зуевский район, с/т «Рассвет», южнее города Куровское, участок 314, кадастровый квартал № 50:24:0090307.

Заказчиком кадастровых работ является:

Пивиков Алексей Михайлович, адрес: город Москва, улица Каспийская, дом 24, корпус 2, квартира 216, телефон: 8-966-367-71-75.

Собрание заинтересованных лиц по поводу согласования местонахождения границы земельного участка состоится по адресу: Московская область, город Орехово-Зуево, улица Ленина, дом 105, кабинет «Кадастровый инженер» «08 мая 2018 года» в 12 часов 30 минут.

С проектом межевого плана земельного участка можно ознакомиться по адресу: Московская область, город Орехово-Зуево, улица Ленина, дом 105, кабинет «Кадастровый инженер».

Смежные земельные участки, с правообладателями которых требуется согласовать местоположение границы: земельный участок, расположенный: Московская область, Орехово-Зуевский район, с/т «Заря», южнее города Куровское, участок 312, с кадастровым № 50:24:0090307.

Требования о проведении согласования местоположения границ земельных участков на местности принимаются с «07 апреля 2018 года» по «07 мая 2018 года», обоснованные возражения о местоположении границ земельных участков после ознакомления с проектом межевого плана принимаются с «07 апреля 2018 года» по «07 мая 2018 года», по адресу: Московская область, город Орехово-Зуево, улица Ленина, дом 105, кабинет «Кадастровый инженер».

При проведении согласования местоположения границ при себе необходимо иметь документ, удостоверяющий личность, а также документы о правах на земельный участок (часть 12 статьи 39, часть 2 статьи 40 Федерального закона от 24.07.2007 года № 221-ФЗ «О кадастровой деятельности»).

Неявка заинтересованных лиц не является препятствием для проведения собрания о согласовании местоположения границ земельного участка.

ТЕЛЕФОНЫ ДЛЯ РАЗМЕЩЕНИЯ РЕКЛАМЫ В "СВОЕЙ ГАЗЕТЕ"



146-194. 145-893

СВОЯ
Г а з е т а
ОБЩЕСТВЕННО-ПОЛИТИЧЕСКИЙ ЕЖЕНЕДЕЛЬНИК ИЗДАЕТСЯ С 7 МАРТА 1996 ГОДА

**Газета,
которая
пишет о вас...**

ГОСУДАРСТВЕННЫЕ УСЛУГИ
СПРАВОЧНО-ИНФОРМАЦИОННЫЙ ПОРТАЛ

Юридическим лицам

Полиция предоставляет государственные услуги на портале
www.gosuslugi.ru

1. Гос. услуги по линии ГИБДД
2. Отдел по вопросам миграции (ОВМ)
3. Выдача справок о наличии (отсутствии) судимости
4. Гос. услуги, предоставляемые информационным центром ГУ МВД России по Московской области
5. Добровольная дактилоскопическая регистрация и другие
6. Отдел по контролю за оборотом наркотиков (ОНК)

Все подробности на сайте **www.gosuslugi.ru**

Работа в России

Общероссийская база вакансий




НАЙДИ РАБОТУ ПРЯМО СЕЙЧАС!


ФЕДЕРАЛЬНАЯ СЛУЖБА
ПО ТРУДУ И ЗАНЯТОСТИ


Государственный портал для поиска работы






ОБЩЕРОССИЙСКАЯ БАЗА ВАКАНСИЙ


-  быстро и легко разместить резюме и найти работу

 удобный и простой поиск вакансий

 полнота и достоверность данных о вакансиях в каждом регионе

 поиск жилья рядом с местом работы
-  возможность найти привлекательные вакансии по всей стране

 надежность работодателей

 о появлении новых интересных вакансий приходят уведомления

У ВАС ЕСТЬ ЖЕЛАНИЕ ПОЗДРАВИТЬ
С ПРАЗДНИКОМ ИЛИ ЮБИЛЕЕМ
СВОИХ РОДНЫХ И БЛИЗКИХ,
ДРУЗЕЙ И ЗНАКОМЫХ?


“Своя газета”, ТВ “Аист” и радио “Лик”
помогут Вам в этом.

Звоните прямо сейчас!

Наш телефон

145-893

**ТВ
АИСТ**



УВИДИШЬ ВСЕ

КРУГЛОСУТОЧНО

В каждом уважающем

себя телевизоре —

НАШ РАЙОННЫЙ КАНАЛ



Оплата задолженности, не выходя из дома

Проверяйте и оплачивайте налоговую
задолженность на gosuslugi.ru

госуслуги

Проще, чем кажется

Ответственный за выпуск: О.А. Сычева. **Дизайн и верстка:** В.М. Тихонова, Е.В. Панфилова

Адрес издателя и редакции: (АУ «Информационный центр») г. Ликино-Дулево, ул. Калинина, д. 10б.

Тираж 999 экземпляров.

В соответствии с Решением Совета депутатов Орехово-Зуевского района №116/10 от 01.11.2008 г.

«Информационный вестник Орехово-Зуевского района» является официальным печатным изданием для публикации правовых и нормативных актов органов местного самоуправления, иных официальных документов, подлежащих обязательной публикации. Учредитель — АУ «Информационный центр».

Отпечатано: ОАО «Владимирская офсетная типография» (600036, г. Владимир, ул. Благодрава, д.3, телефон (4922) 54-51-28)

Заказ: 282013